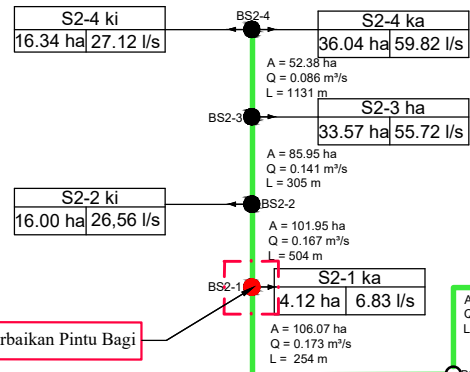


LEGENDA :

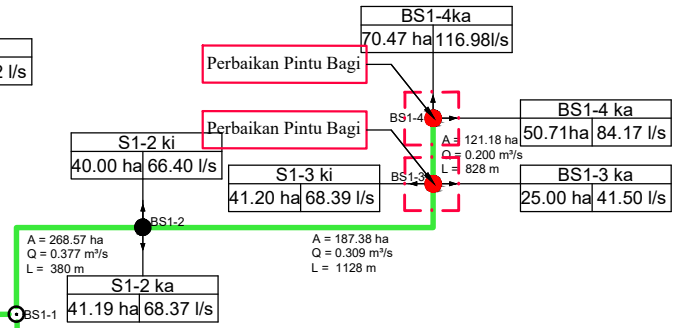
- | | | | | |
|---|--------------------------------|-----------------------------------|--|------------------------------|
| Bendung permanen
Permanent weir | BOKS Tersier
Tertiary Box | Bangunan Terjun
Drop Structure | Jalan Petani
Farm Road | Tempat cuci
Washing place |
| Bangunan Bagi dan Sadap
Division Structure with off-take | Gorong-gorong
Box Culvert | Jembatan Orang
Foot Bridge | Jembatan
Bridge | J.I SALURAN PRIMER |
| Bangunan Sadap
Off-take Structure | BOKS Kwartar
Quaternary Box | Got Miring
Chute Structure | Gorong-gorong Silang
Cross Drain | J.I SALURAN SEKUNDER |
| Bangunan Sadap Langsung
Take - Off Direct Structure | Talang
Aqueduct | Jalan Inspeksi
Inspection Road | Bangunan pelimpah samping
Side spillway | J.I SALURAN TERSIER |
| | | | | J.I SALURAN KUARTER |

	PEMERINTAH PROVINSI SUMATERA UTARA DINAS PEKERJAAN UMUM DAN PENATAAN RUANG UPTD PUPR TANJUNG BALAI	
	SHOP DRAWING	Provinsi Sumatera Utara
SKEMA JARINGAN DAERAH IIRIGASI SIMODONG		Kabupaten/Kota Batubara
LUAS AREAL TERDAMPAK = 428,75 Ha		Kecamatan Sei Suka
		Lokasi D.I Simodong

SIMODONG SECONDARY CANAL 2
SALURAN SEKUNDER SIMODONG 2

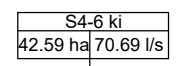


Perbaikan Pintu Bagi



SIMODONG SECONDARY CANAL 1
SALURAN SEKUNDER SIMODONG 1

A



Perbaikan Pintu Bagi

Perbaikan Pintu Bagi

Perbaikan Pintu Bagi

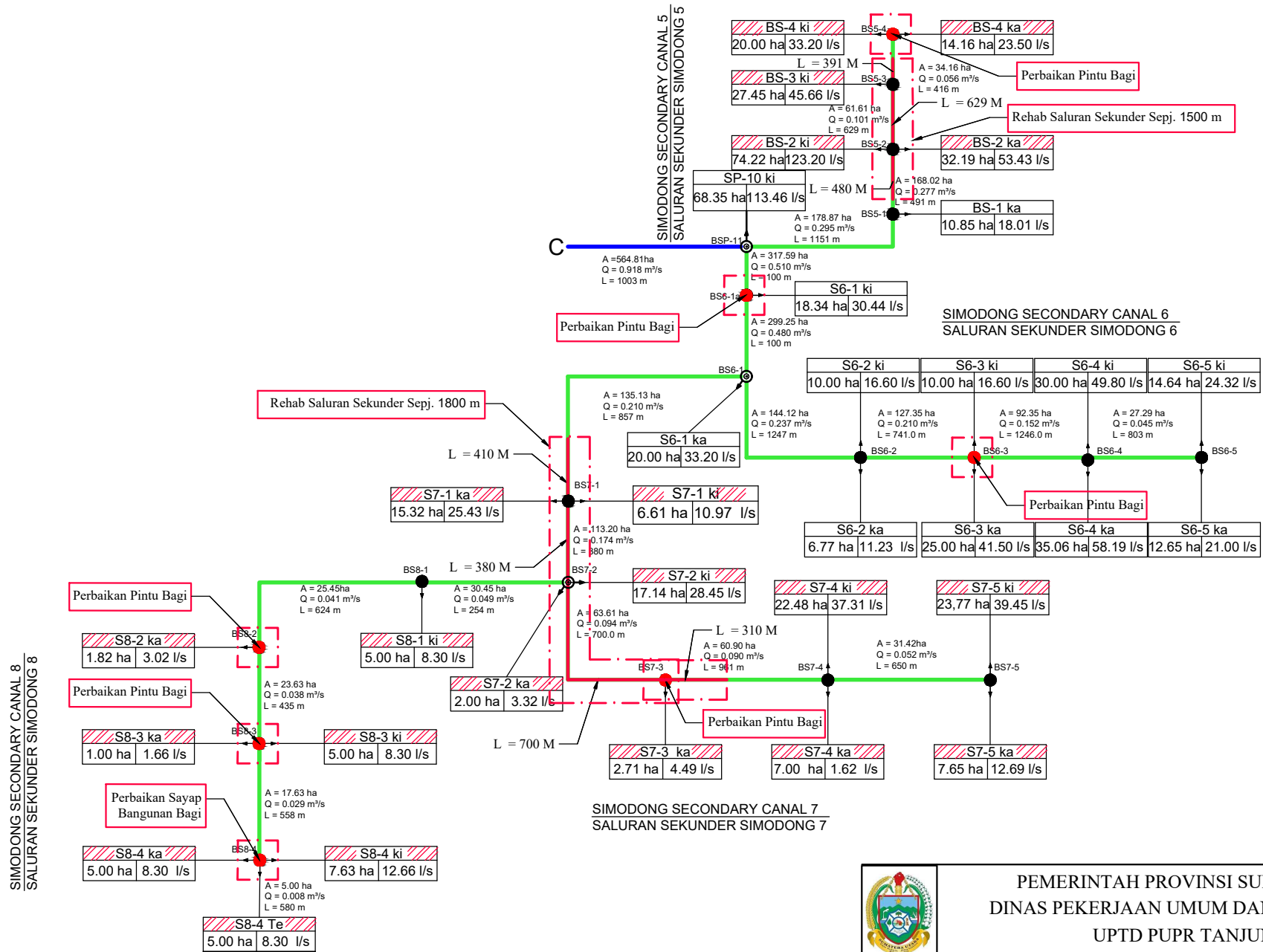
SIMODONG SECONDARY CANAL 4
SALURAN SEKUNDER SIMODONG 4

B

LEGENDA :

- | | | | | |
|---|--------------------------------|-----------------------------------|--|------------------------------|
| Bendung permanen
Permanent weir | BOKS Tersier
Tertiary Box | Bangunan Terjun
Drop Structure | Jalan Petani
Farm Road | Tempat cuci
Washing place |
| Bangunan Bagi dan Sadap
Division Structure with off-take | Gorong-gorong
Box Culvert | Jembatan Orang
Foot Bridge | Jembatan
Bridge | J.I SALURAN PRIMER |
| Bangunan Sadap
Off-take Structure | BOKS Kwartir
Quaternary Box | Got Miring
Chute Structure | Gorong-gorong Silang
Cross Drain | J.I SALURAN SEKUNDER |
| Bangunan Sadap Langsung
Take - Off Direct Structure | Talang
Aqueduct | Jalan Inspeksi
Inspection Road | Bangunan pelimpah samping
Side spillway | J.I SALURAN TERSIER |
| | | | | J.I SALURAN KUARTER |

	PEMERINTAH PROVINSI SUMATERA UTARA DINAS PEKERJAAN UMUM DAN PENATAAN RUANG UPTD PUPR TANJUNG BALAI	
	SHOP DRAWING	Provinsi Sumatera Utara
SKEMA JARINGAN DAERAH IRIGASI SIMODONG	Kabupaten/Kota Batubara	Kecamatan Sei Suka
	LUAS AREAL TERDAMPAK = 428,75 Ha	Lokasi D.I Simodong



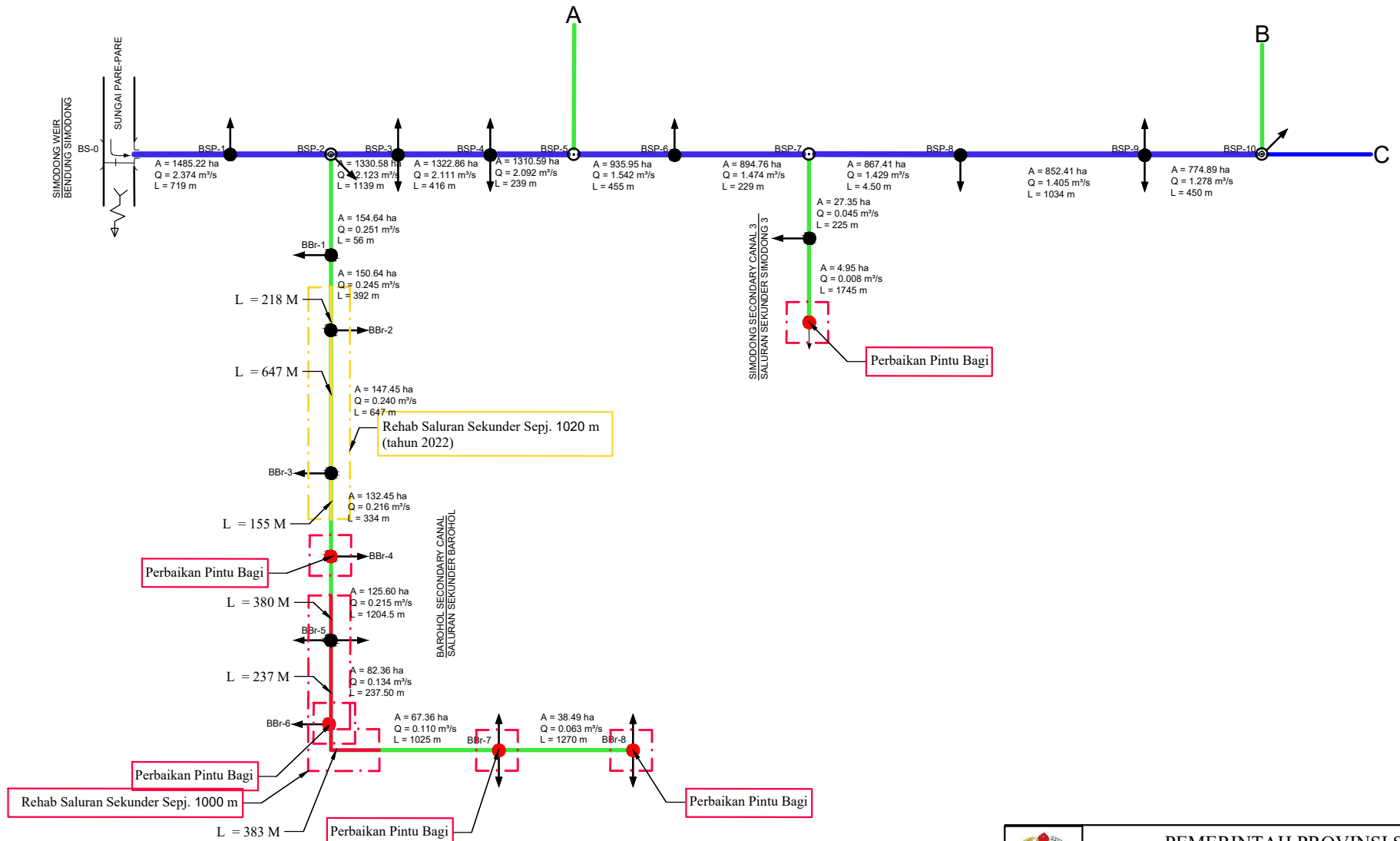
LEGENDA :

- | | | | | | | | | | |
|--|---|--|--------------------------------|--|-----------------------------------|--|--|--|------------------------------|
| | Bendung permanen
Permanent weir | | BOKS Tersier
Tertiary Box | | Bangunan Terjun
Drop Structure | | Jalan Petani
Farm Road | | Tempat cuci
Washing place |
| | Bangunan Bagi dan Sadap
Division Structure with off-take | | Gorong-gorong
Box Culvert | | Jembatan Orang
Foot Bridge | | Jembatan
Bridge | | J.I SALURAN PRIMER |
| | Bangunan Sadap
Off-lake Structure | | BOKS Kwartir
Quaternary Box | | Got Miring
Chute Structure | | Gorong-gorong Silang
Cross Drain | | J.I SALURAN SEKUNDER |
| | Bangunan Sadap Langsung
Take - Off Direct Structure | | Talang
Aqueduct | | Jalan Inspeksi
Inspection Road | | Bangunan pelimpah samping
Side spillway | | J.I SALURAN TERSIER |
| | | | | | | | | | J.I SALURAN KUARTER |



PEMERINTAH PROVINSI SUMATERA UTARA
DINAS PEKERJAAN UMUM DAN PENATAAN RUANG
UPTD PUPR TANJUNG BALAI

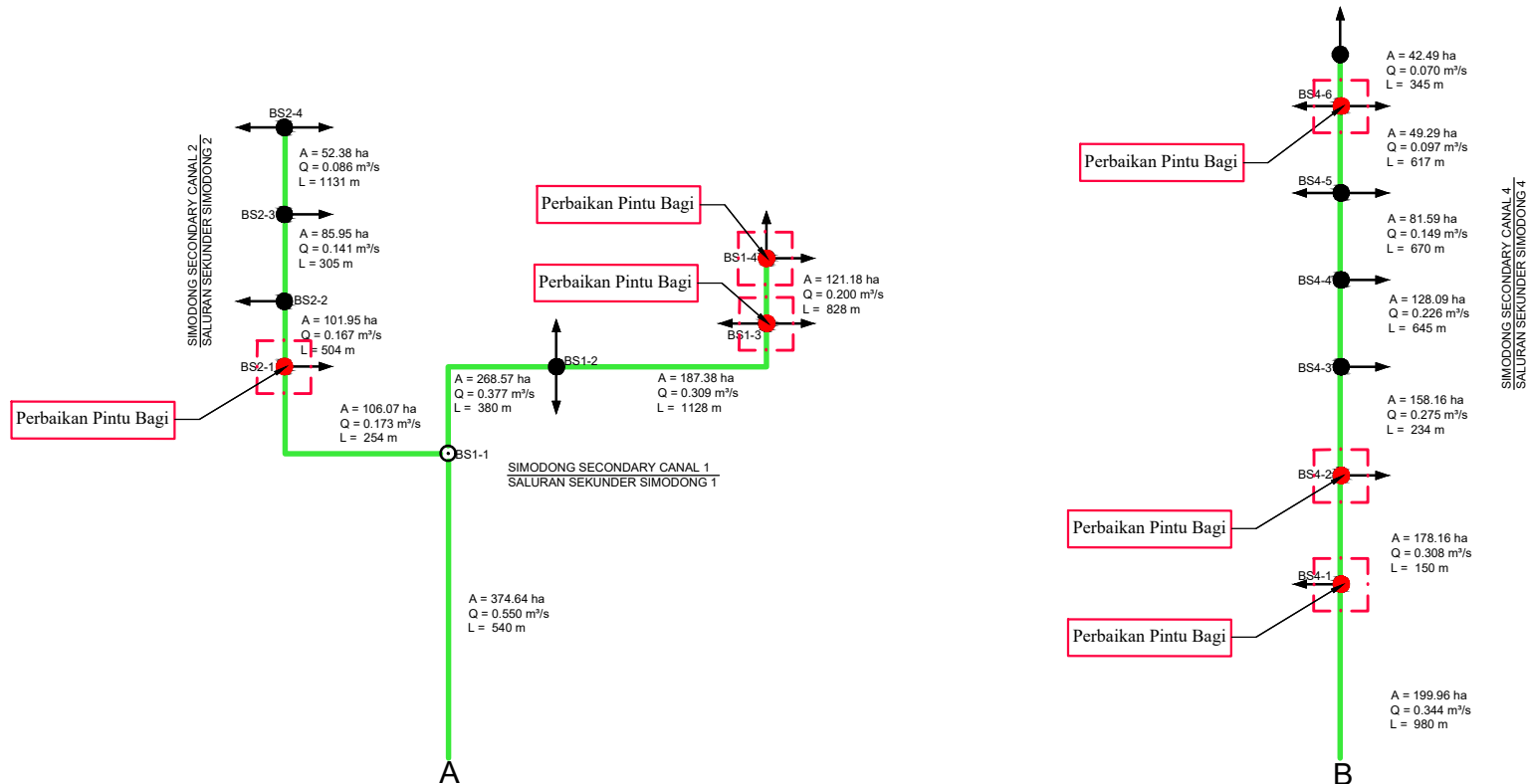
SHOP DRAWING	Provinsi	Sumatera Utara
SKEMA JARINGAN DAERAH IRIGASI SIMODONG	Kabupaten/Kota	Batubara
	Kecamatan	Sei Suka
LUAS AREAL TERDAMPAK = 428,75 Ha	Lokasi	D.I Simodong



LEGENDA :

Bendung permanen Permanent weir	BOKS Tersier Tertiary Box	Bangunan Terjun Drop Structure	Jalan Petani Farm Road	Tempat cuci Washing place
Bangunan Bagi dan Sadap Division Structure with off-take	Gorong-gorong Box Culvert	Jembatan Orang Foot Bridge	Jembatan Bridge	J.I SALURAN PRIMER
Bangunan Sadap Off-take Structure	BOKS Kwartar Quaternary Box	Got Miring Chute Structure	Gorong-gorong Silang Cross Drain	J.I SALURAN SEKUNDER
Bangunan Sadap Langsung Take - Off Direct Structure	Talang Aqueduct	Jalan Inspeksi Inspection Road	Bangunan pelimpah samping Side spillway	J.I SALURAN TERSIER
				J.I SALURAN KUARTER

	PEMERINTAH PROVINSI SUMATERA UTARA DINAS PEKERJAAN UMUM DAN PENATAAN RUANG UPTD PUPR TANJUNG BALAI	
	SHOP DRAWING	Provinsi Sumatera Utara
SKEMA BANGUNAN DAERAH IRIGASI SIMODONG	Kabupaten/Kota Batubara	Sumatera Utara
	Kecamatan Sei Suka	Batubara
LUAS AREAL TERDAMPAK = 428,75 Ha	Lokasi	D.I Simodong



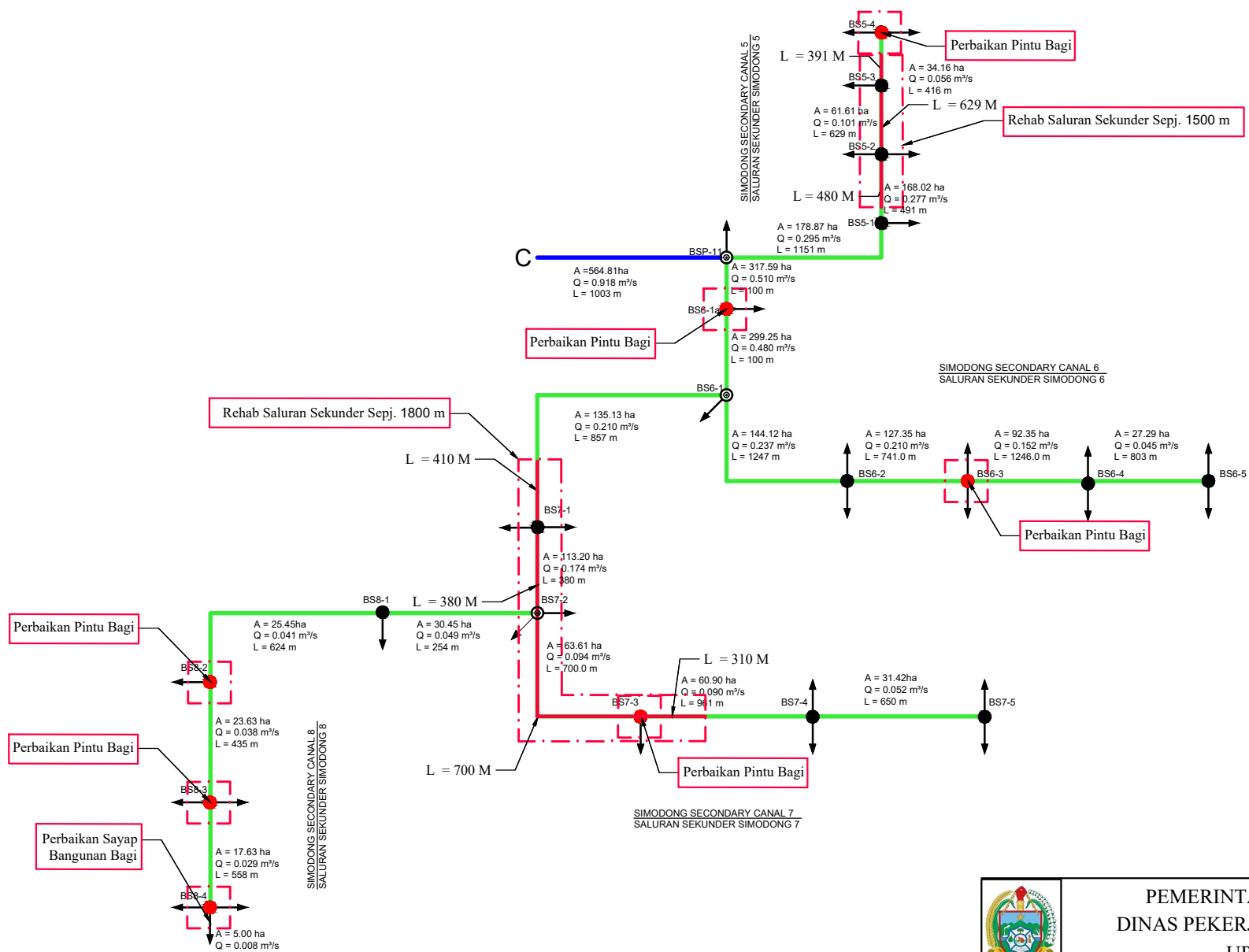
LEGENDA :

- | | | | | |
|---|--------------------------------|-----------------------------------|--|------------------------------|
| Bendung permanen
Permanent weir | BOKS Tersier
Tertiary Box | Bangunan Terjun
Drop Structure | Jalan Petani
Farm Road | Tempat cuci
Washing place |
| Bangunan Bagi dan Sadap
Division Structure with off-take | Gorong-gorong
Box Culvert | Jembatan Orang
Foot Bridge | Jembatan
Bridge | J.I SALURAN PRIMER |
| Bangunan Sadap
Off-take Structure | BOKS Kwartar
Quaternary Box | Got Miring
Chute Structure | Gorong-gorong Silang
Cross Drain | J.I SALURAN SEKUNDER |
| Bangunan Sadap Langsung
Take - Off Direct Structure | Talang
Aqueduct | Jalan Inspeksi
Inspection Road | Bangunan pelimpah samping
Side spillway | J.I SALURAN TERSIER |
| | | | | J.I SALURAN KUARTER |

	PEMERINTAH PROVINSI SUMATERA UTARA DINAS PEKERJAAN UMUM DAN PENATAAN RUANG UPTD PUPR TANJUNG BALAI	
	SHOP DRAWING	Provinsi Sumatera Utara
SKEMA BANGUNAN DAERAH IRIGASI SIMODONG	Kabupaten/Kota Batubara	Kecamatan Sei Suka
	LUAS AREAL TERDAMPAK = 428,75 Ha	Lokasi D.I Simodong

LEGENDA :

	Bendung permanen Permanent weir		BOKS Tersier Tertiary Box		Bangunan Terjun Drop Structure		Jalan Petani Farm Road		Tempat cuci Washing place
	Bangunan Bagi dan Sadap Division Structure with off-take		Gorong-gorong Box Culvert		Jembatan Orang Foot Bridge		Jembatan Bridge		J.I SALURAN PRIMER
	Bangunan Sadap Off-take Structure		BOKS Kwarter Quaternary Box		Got Miring Chute Structure		Gorong-gorong Silang Cross Drain		J.I SALURAN SEKUNDER
	Bangunan Sadap Langsung Take - Off Direct Structure		Talang Aqueduct		Jalan Inspeksi Inspection Road		Bangunan pelimpah samping Side spillway		J.I SALURAN TERSIER
									J.I SALURAN KUARTER



PEMERINTAH PROVINSI SUMATERA UTARA
DINAS PEKERJAAN UMUM DAN PENATAAN RUANG
UPTD PUPR TANJUNG BALAI

SHOP DRAWING	Provinsi	Sumatera Utara
SKEMA BANGUNAN DAERAH IRIGASI SIMODONG	Kabupaten/Kota	Batubara
	Kecamatan	Sei Suka
LUAS AREAL TERDAMPAK = 428,75 Ha	Lokasi	D.I Simodong