












**Legenda :**

-  Bendung/Intake
-  Bangunan Bagi/Bagi Sadap/Sadap
-  Sungai
-  Saluran Primer
-  Saluran Sekunder
-  Saluran Pembuang
-  Jalan Raya
-  Luas Baku : 2672,93 Ha
-  Luas Fungsional : 1485,22 Ha
-  Luas Potensial : 1025,05 Ha
-  Areal Pemukiman



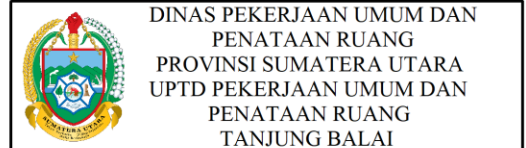
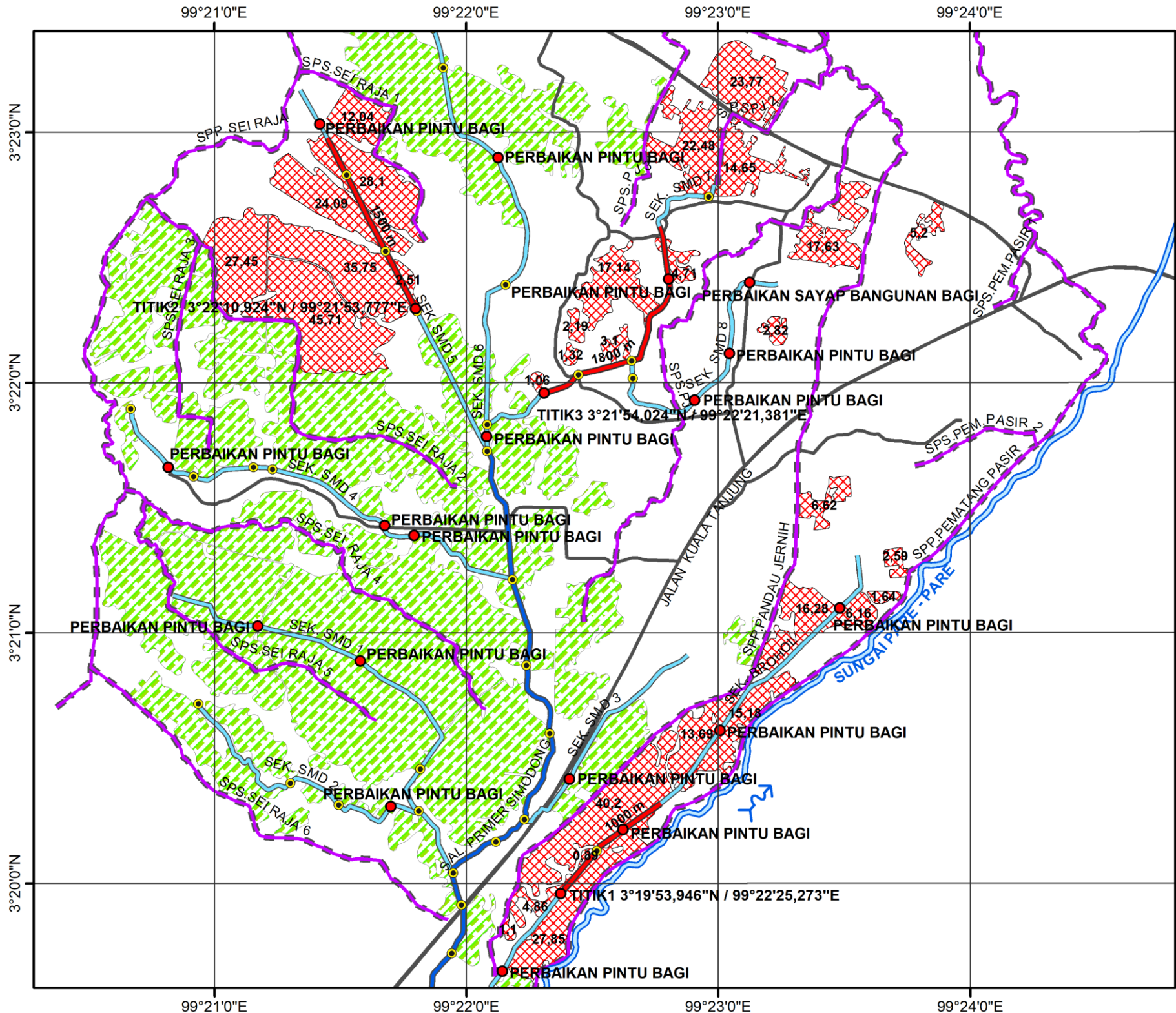
**Disetujui oleh :**  
 Kepala UPTD PUPR  
 Tanjung Balai

**Dibuat oleh :**  
 Kasi Sumber Daya Air

Zivo Madresty Hutabarat, ST, M.Si  
 NIP.19850711 200903 1001

Sadikan ST, MM  
 NIP.19710208 199703 1003






DINAS PEKERJAAN UMUM DAN  
PENATAAN RUANG  
PROVINSI SUMATERA UTARA  
UPTD PEKERJAAN UMUM DAN  
PENATAAN RUANG  
TANJUNG BALAI

**PETA GEOSPASIAL  
D.I SIMODONG**

- Pembuatan Saluran Pasangan Pada Saluran Sekunder Sepj. 4300 m
- Rehab Sayap Bangunan Bagi 1 Buah
- Perbaikan Pintu Pada Bangunan Bagi 17 Buah

N Proyeksi : Universal Transverse Mercator  
Datum : WGS 1984 Zona 47 N  
Grid : Geografis



**Legenda :**

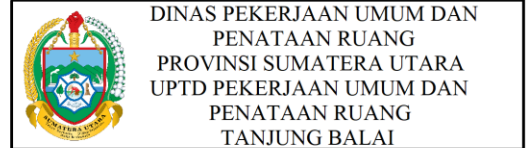
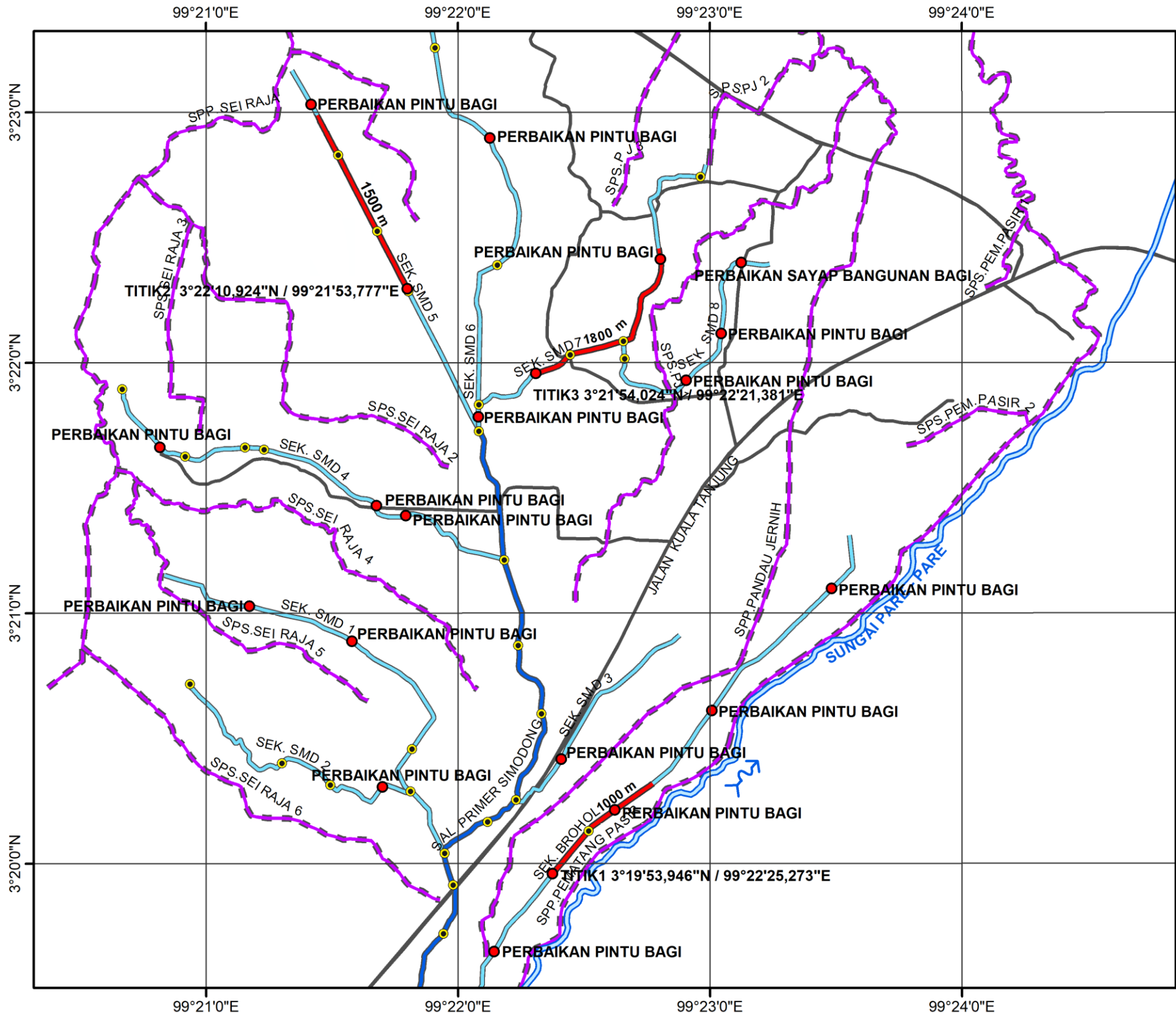
- Sungai
- Saluran Primer
- Saluran Sekunder
- Saluran Pembuang
- Yang Dikerjakan
- Bangunan Bagi/Sadap/Bagi Sadap
- Sawah Fungsional = 1485,22 ha
- Sawah yang Terdampak = 428,75 ha
- Jalan Raya

**Disetujui oleh :**  
Kepala UPTD PUPR  
Tanjung Balai

**Dibuat oleh :**  
Kasi Sumber Daya Air

Zivo Madresty Hutabarat, ST, M.Si  
NIP.19850711 200903 1001

Sadikan ST, MM  
NIP.19710208 199703 1003




DINAS PEKERJAAN UMUM DAN  
PENATAAN RUANG  
PROVINSI SUMATERA UTARA  
UPTD PEKERJAAN UMUM DAN  
PENATAAN RUANG  
TANJUNG BALAI

**PETA GEOSPASIAL  
D.I SIMODONG**

- Pembuatan Saluran Pasangan Pada Saluran Sekunder Sepj. 4300 m
- Rehab Sayap Bangunan Bagi 1 Buah
- Perbaikan Pintu Pada Bangunan Bagi 17 Buah

N  
Proyeksi : Universal Transverse Mercator  
Datum : WGS 1984 Zona 47 N  
Grid : Geografis



Legenda :

- Sungai
- Saluran Primer
- Saluran Sekunder
- Saluran Pembuang
- Yang Dikerjakan
- Bangunan Bagi/Sadap/Bagi Sadap
- Sawah Fungsional = 1485,22 ha
- Sawah yang Terdampak = 428,75 ha
- Jalan Raya

**Disetujui oleh :** Kepala UPTD PUPR Tanjung Balai  
**Dibuat oleh :** Kasi Sumber Daya Air

Zivo Madresty Hutabarat, ST, M. Si  
NIP.19850711 200903 1001  
Sadikan ST, MM  
NIP.19710208 199703 1003