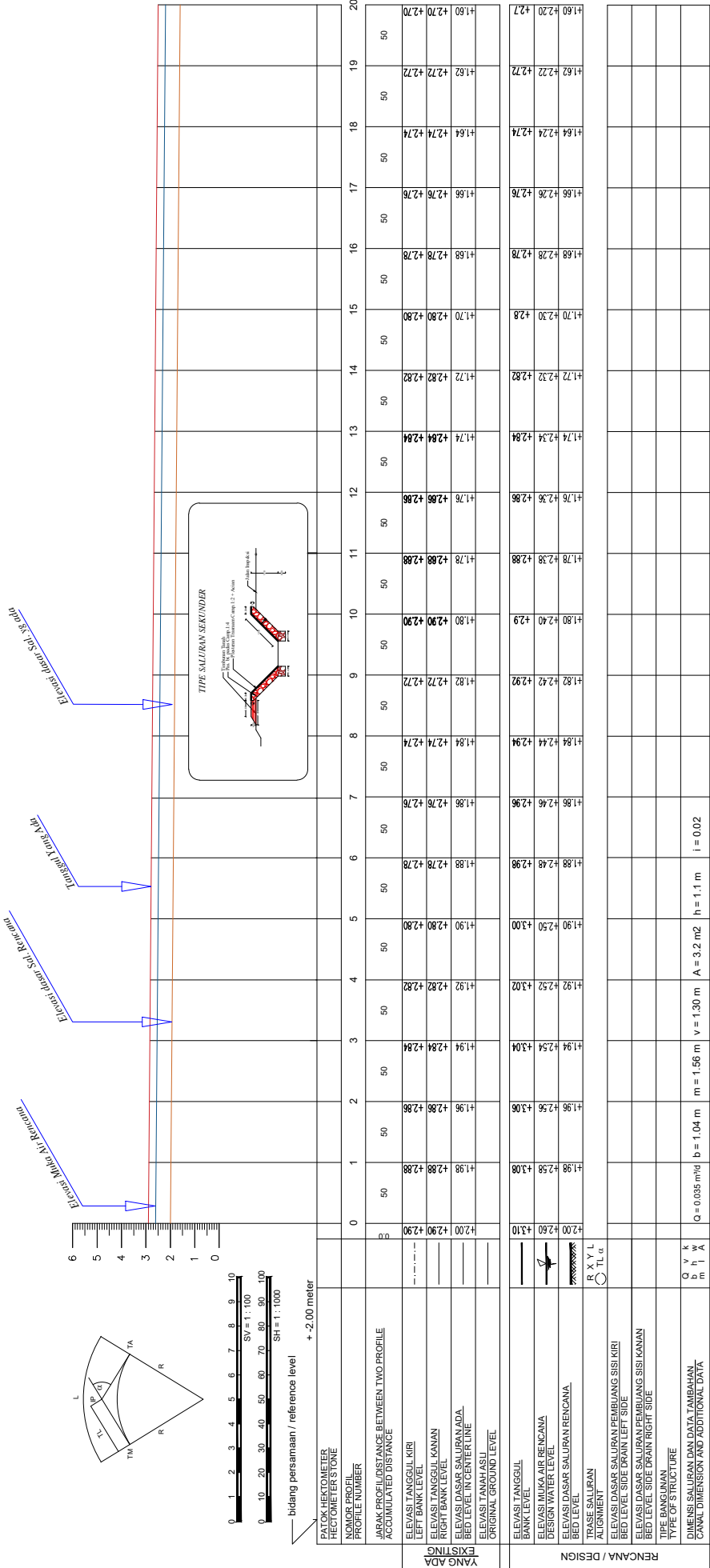


L A Y O U T



PEMERINTAH PROVINSI SUMATERA UTARA
DINAS PEKERJAAN UMUM DAN PENATAAN RUANG
UPTD PEKERJAAN UMUM DAN PENATAAN RUANG TANJUNG BALAI

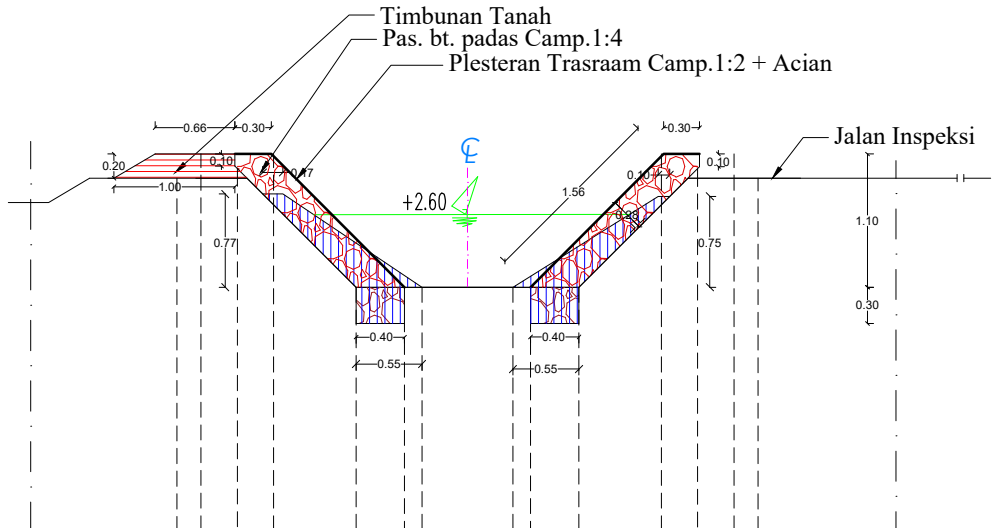
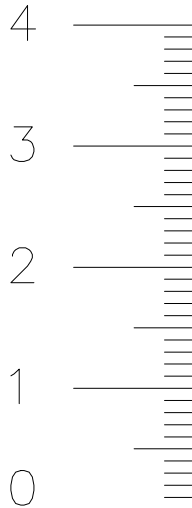
Diketahui :	Diperiksa :	Dibuat :	Shof Drawing		Provinsi	Sumatera utara
Kepala Bidang Sumber Daya Air Dinas PUPR Provinsi Sumatera Utara	Ka.UPTD Pekerjaan Umum dan Penataan Ruang Tanjung Balai	Kasi Sumber Daya Air Dan Cipta karya UPTD PUPR Tanjung Balai	D.I. SIMODONG		Kabupaten	Batubara
			-Pembuatan Sal. Pas. Batu Saluran Sekunder Brohol Sepji. 1000 M'		Kecamatan	Sei Suka
			No	Uraian	Nama	T.Tangan
			1	Diukur	Anten janzibar	
			2	Digambar	Rinaldo	
Ir. Malik Assalih Harahap ST. MM NIP. 197410122006041003	Zivo Madresty Hutabarat,ST.M.Si NIP. 19850711 200903 1 001	Sadikan,ST.MM NIP. 197102081997031004			Titik Kordinat	
					Tahun	2023



PEMERINTAH PROVINSI SUMATERA UTARA
DINAS PEKERJAAN UMUM DAN PENATAAN RUANG
UPTD PEKERJAAN UMUM DAN PENATAAN RUANG TANJUNG BALAI

Diketahui :	Diperiksa :	Dibuat :	Shof Drawing		Provinsi	Sumatera utara
Kepala Bidang Sumber Daya Air Dinas PUPR Provinsi Sumatera Utara	Ka.UPTD Pekerjaan Umum dan Penataan Ruang Tanjung Balai	Kasi Sumber Daya Air Dan Cipta Karya UPTD PUPR Tanjung Balai	D.I. SIMODONG		Kabupaten	Batubara
			-Pembuatan Sal. Pas. Batu Saluran Sekunder Brohol Sepj. 1000 M'		Kecamatan	Sei Suka
			No	Uraian	Nama	T.Tangan
			1	Diukur	Anten janzibar	
			2	Digambar	Rinaldo	
Ir. Malik Assalih Harahap ST. MM NIP. 197410122006041003	Zivo Madresty Hutabarat,ST.M.Si NIP. 19850711 200903 1 001	Sadikan,ST.MM NIP. 197102081997031004				
						Titik Kordinat
						Tahun 2023

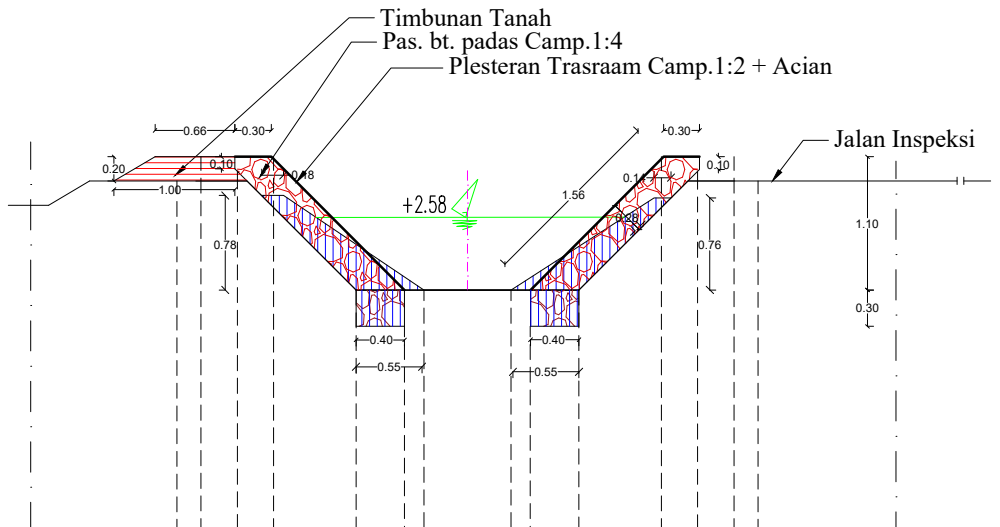
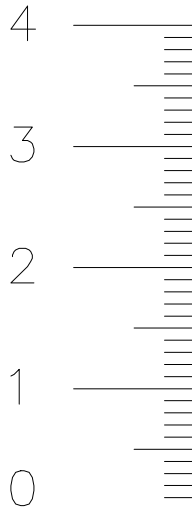
P.0



B.P 0

Jarak Patok		0.20	0.30	0.30	0.68	0.40	0.15	0.75	0.40	0.30	0.20				
Elevasi		+2.90	+3.10	+2.98	+3.10	+2.00	+1.70	+2.00	+2.00	+1.70	+2.00	+3.10	+2.98	+3.10	+2.90

P.1



B.P 0

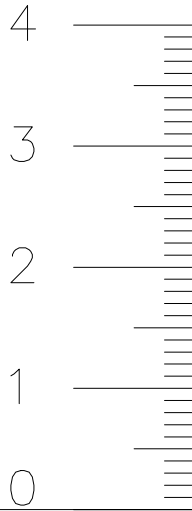
Jarak Patok		0.20	0.30	0.30	0.68	0.40	0.16	0.72	0.40	0.30	0.20				
Elevasi		+2.88	+3.08	+2.96	+3.08	+1.98	+1.68	+1.98	+1.98	+1.68	+1.98	+3.08	+2.96	+3.08	+2.88



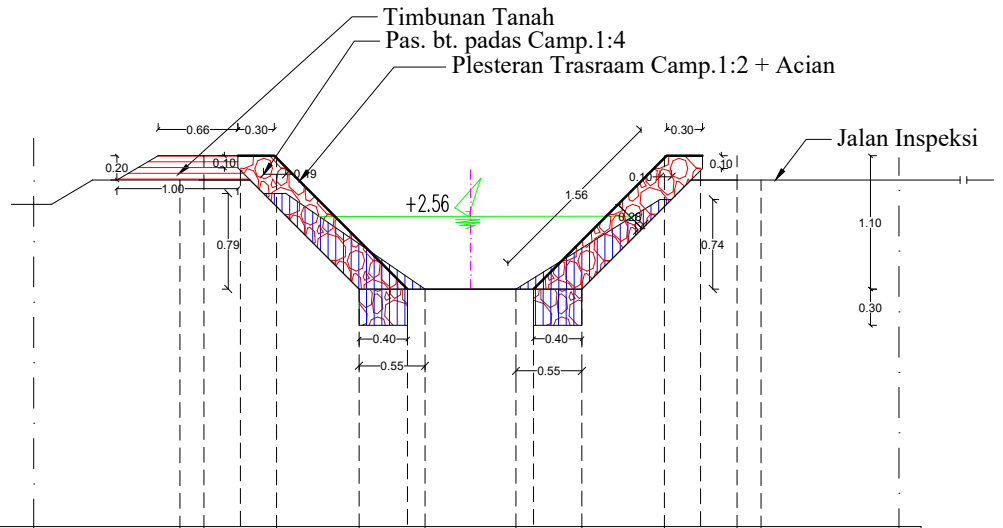
PEMERINTAH PROVINSI SUMATERA UTARA
DINAS PEKERJAAN UMUM DAN PENATAAN RUANG
UPTD PEKERJAAN UMUM DAN PENATAAN RUANG TANJUNG BALAI

Diketahui :	Diperiksa :	Dibuat :	Shof Drawing		Provinsi	Sumatera utara
Kepala Bidang Sumber Daya Air Dinas PUPR Provinsi Sumatera Utara	Ka.UPTD Pekerjaan Umum dan Penataan Ruang Tanjung Balai	Kasi Sumber Daya Air Dan Cipta Karya UPTD PUPR Tanjung Balai	D.I. SIMODONG		Kabupaten	Batubara
			-Pembuatan Sal. Pas. Batu Saluran Sekunder Brohol Sepj. 1000 M'		Kecamatan	Sei Suka
			No	Uraian	Nama	T.Tangan
			1	Diukur	Anten janzibar	
			2	Digambar	Rinaldo	
					Lokasi	D.I Simodong
					Tahun	2023
					Titik Kordinat	
Ir. Malik Assalih Harahap ST, MM NIP. 197410122006041003	Zivo Madresty Hutabarat, ST, M, Si NIP. 19850711 200903 1 001	Sadikan, ST, MM NIP. 197102081997031004				

P. 2

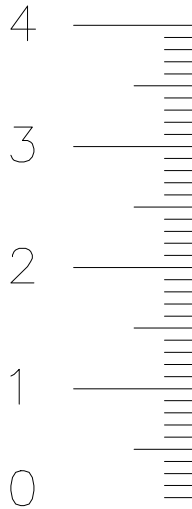


B.P 0

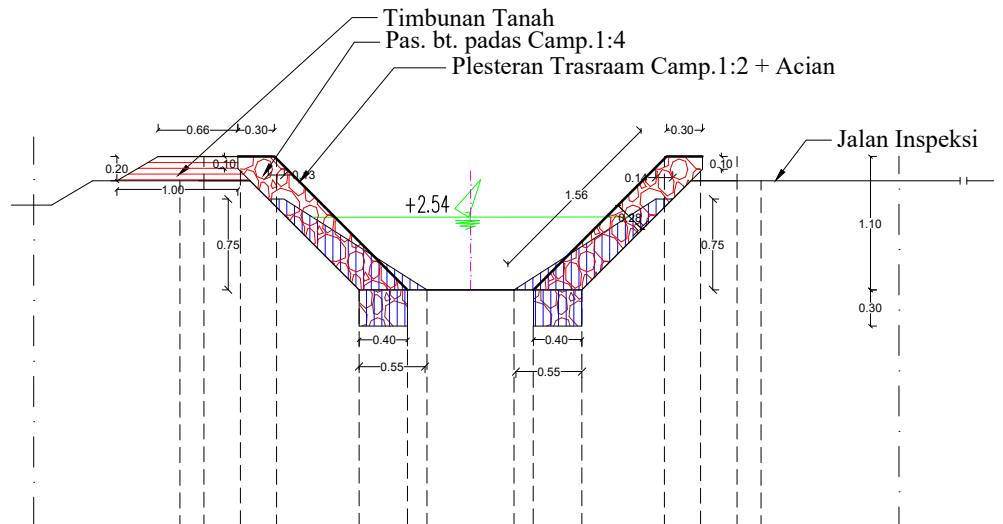


Jarak Patok		0.20	0.30	0.30	0.68	0.40	0.15	0.75	0.40	0.15	0.68	0.30	0.20	
Elevasi		+2.86	+3.06	+2.94	+3.06	+1.96	+1.66	+1.96	+1.66	+1.96	+3.06	+2.94	+3.06	+2.86

P. 3



B.P 0



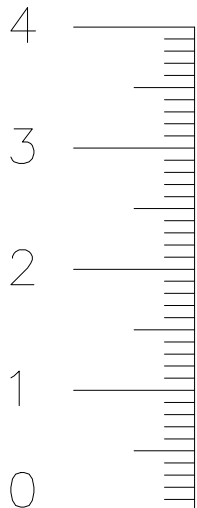
Jarak Patok		0.20	0.30	0.30	0.68	0.40	0.16	0.72	0.40	0.16	0.68	0.30	0.20	
Elevasi		+2.84	+3.04	+2.92	+3.04	+1.94	+1.64	+1.94	+1.64	+1.94	+3.04	+2.92	+3.04	+2.84



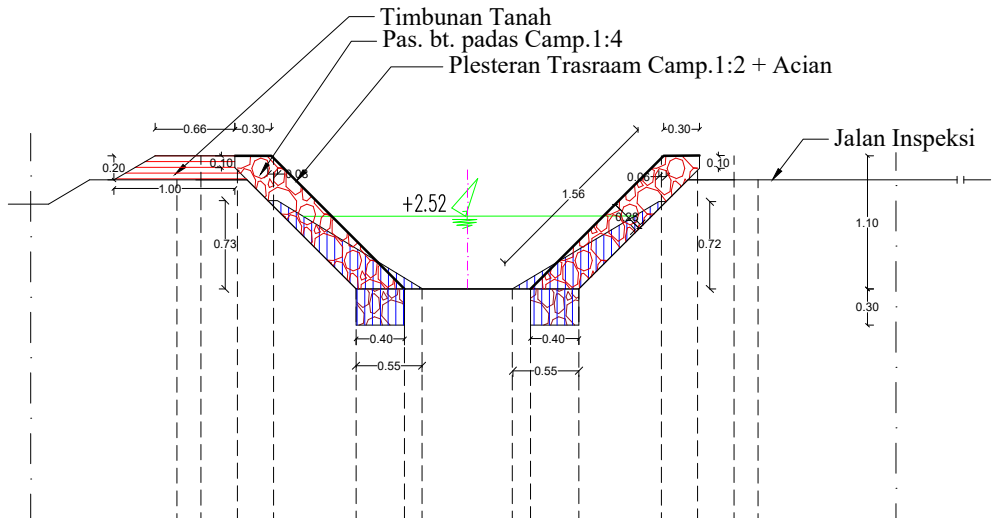
PEMERINTAH PROVINSI SUMATERA UTARA
DINAS PEKERJAAN UMUM DAN PENATAAN RUANG
UPTD PEKERJAAN UMUM DAN PENATAAN RUANG TANJUNG BALAI

Diketahui :	Diperiksa :	Dibuat :	Shof Drawing		Provinsi	Sumatera utara
Kepala Bidang Sumber Daya Air Dinas PUPR Provinsi Sumatera Utara	Ka.UPTD Pekerjaan Umum dan Penataan Ruang Tanjung Balai	Kasi Sumber Daya Air Dan Cipta Karya UPTD PUPR Tanjung Balai	D.I. SIMODONG -Pembuatan Sal. Pas. Batu Saluran Sekunder Brohol Sepj. 1000 M'		Kabupaten	Batubara
			No	Uraian	Kecamatan	Sei Suka
			1	Diukur	Lokasi	D.I Simodong
			2	Digambar	Tahun	2023
Ir. Malik Assalih Harahap ST. MM NIP. 197410122006041003	Zivo Madresty Hutabarat,ST.M.Si NIP. 19850711 200903 1 001	Sadikan,ST.MM NIP. 197102081997031004		Nama	Titik	Kordinat
				Anten janzibar		
				Rinaldo		

P. 4

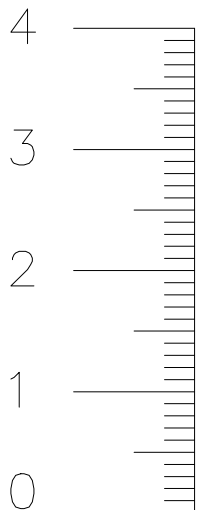


B.P 0

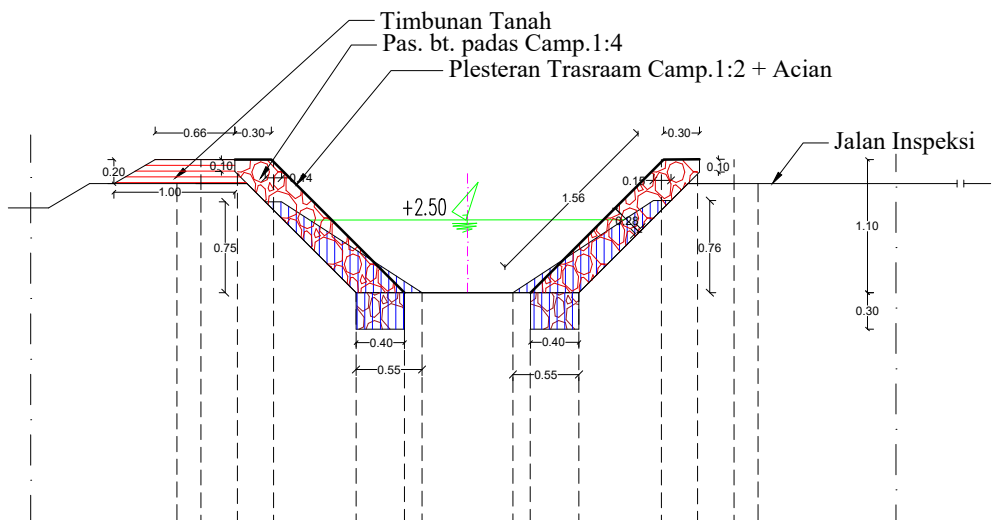


Jarak Patok		0.20	0.30	0.30	0.68	0.40	0.15	0.75	0.40	0.15	0.68	0.30	0.20	
Elevasi		+2.82	+3.02	+2.90	+3.02	+1.92	+1.62	+1.92	+1.62	+1.92	+3.02	+2.90	+3.02	+2.82

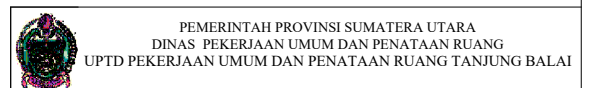
P. 5



B.P 0

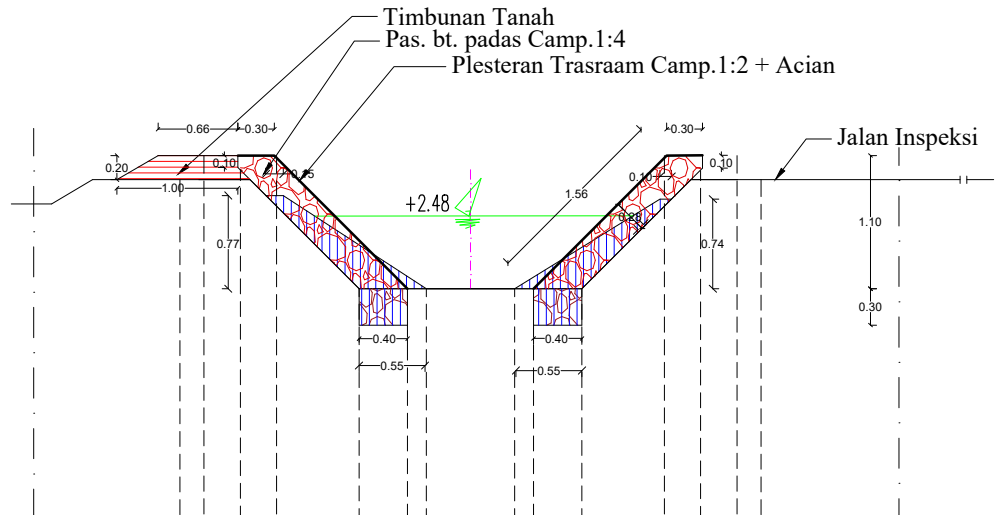
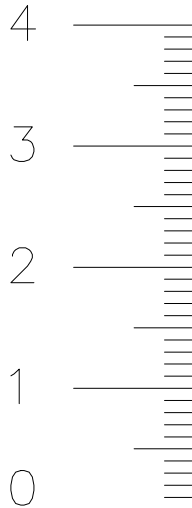


Jarak Patok		0.20	0.30	0.30	0.68	0.40	0.15	0.75	0.40	0.15	0.68	0.30	0.20	
Elevasi		+2.80	+3.00	+2.88	+3.00	+1.90	+1.60	+1.90	+1.60	+1.90	+3.00	+2.88	+3.00	+2.80



Diketahui :	Diperiksa :	Dibuat :	Shof Drawing		Provinsi	Sumatera utara
Kepala Bidang Sumber Daya Air Dinas PUPR Provinsi Sumatera Utara	Ka.UPTD Pekerjaan Umum dan Penataan Ruang Tanjung Balai	Kasi Sumber Daya Air Dan Cipta Karya UPTD PUPR Tanjung Balai	D.I. SIMODONG		Kabupaten	Batubara
			-Pembuatan Sal. Pas. Batu Saluran Sekunder Brohol Sepj. 1000 M'		Kecamatan	Sei Suka
			No	Uraian	Nama	T.Tangan
			1	Diukur	Anten janzibar	
			2	Digambar	Rinaldo	
Ir. Malik Assalih Harahap ST, MM NIP. 197410122006041003	Zivo Madresty Hutabarat, ST, M.Si NIP. 19850711 200903 1 001	Sadikan, ST, MM NIP. 197102081997031004				
					Titik Kordinat	
					Tahun	2023

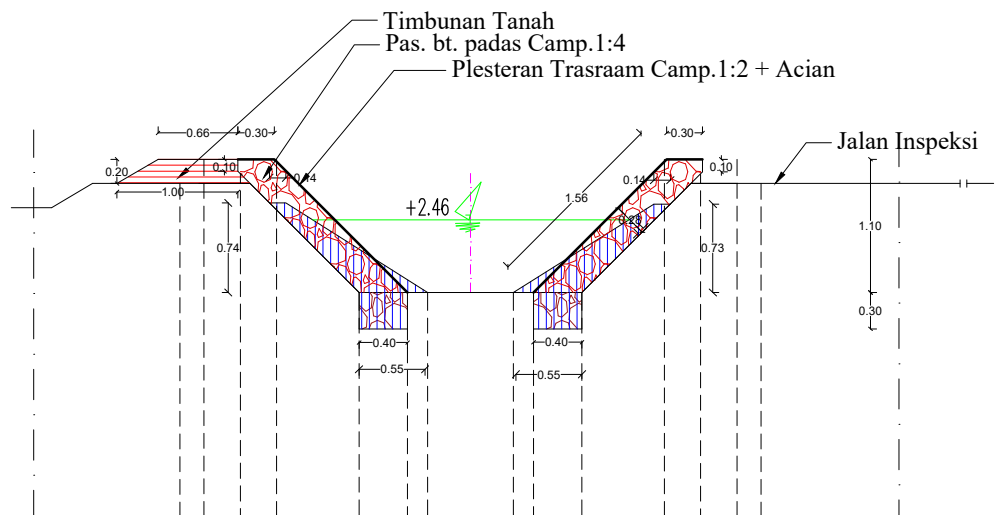
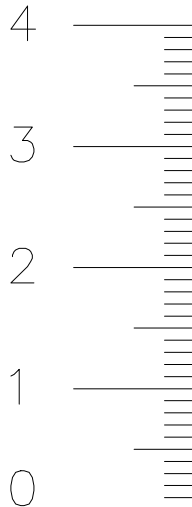
P. 6



B.P 0

Jarak Patok		0.20	0.30	0.30	0.68	0.40	0.16	0.73	0.40	0.16	0.68	0.30	0.20		
Elevasi		+2.78	+2.98	+2.86	+2.98	+1.88	+1.58	+1.88	+1.88	+1.58	+1.88	+2.98	+2.86	+2.98	+2.78

P. 7



B.P 0

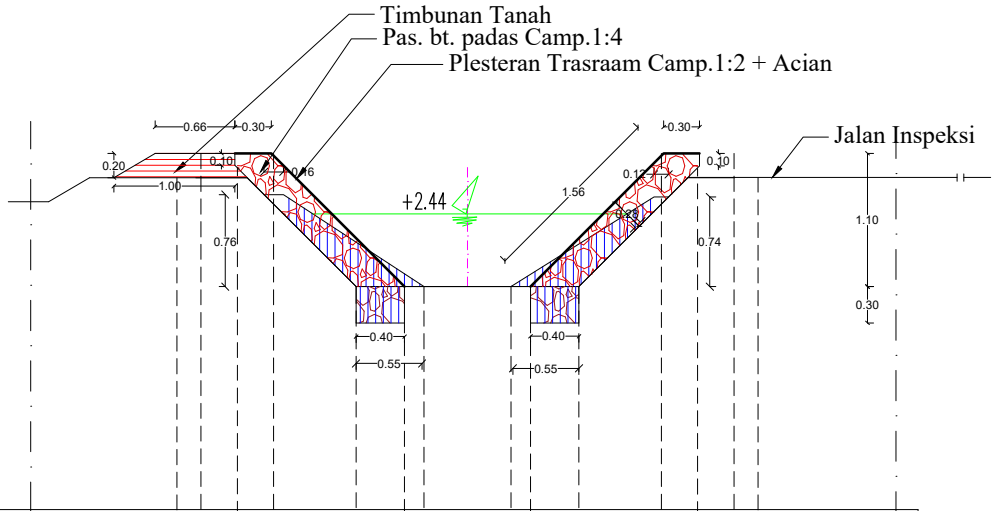
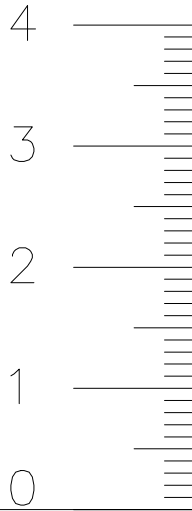
Jarak Patok		0.20	0.30	0.30	0.68	0.40	0.16	0.73	0.40	0.16	0.68	0.30	0.20		
Elevasi		+2.76	+2.96	+2.84	+2.96	+1.86	+1.56	+1.86	+1.86	+1.56	+1.86	+2.96	+2.84	+2.96	+2.76



PEMERINTAH PROVINSI SUMATERA UTARA
DINAS PEKERJAAN UMUM DAN PENATAAN RUANG
UPTD PEKERJAAN UMUM DAN PENATAAN RUANG TANJUNG BALAI

Diketahui :	Diperiksa :	Dibuat :	Shof Drawing		Provinsi	Sumatera utara
Kepala Bidang Sumber Daya Air Dinas PUPR Provinsi Sumatera Utara	Ka.UPTD Pekerjaan Umum dan Penataan Ruang Tanjung Balai	Kasi Sumber Daya Air Dan Cipta Karya UPTD PUPR Tanjung Balai	D.I. SIMODONG		Kabupaten	Batubara
			-Pembuatan Sal. Pas. Batu Saluran Sekunder Brohol Sepj. 1000 M'		Kecamatan	Sei Suka
			No	Uraian	Nama	T.Tangan
			1	Diukur	Anten janzibar	
			2	Digambar	Rinaldo	
Ir. Malik Assalih Harahap ST. MM NIP. 197410122006041003	Zivo Madresty Hutabarat, ST.M.Si NIP. 19850711 200903 1 001	Sadikan, ST. MM NIP. 197102081997031004				
					Titik Kordinat	
					Tahun	2023

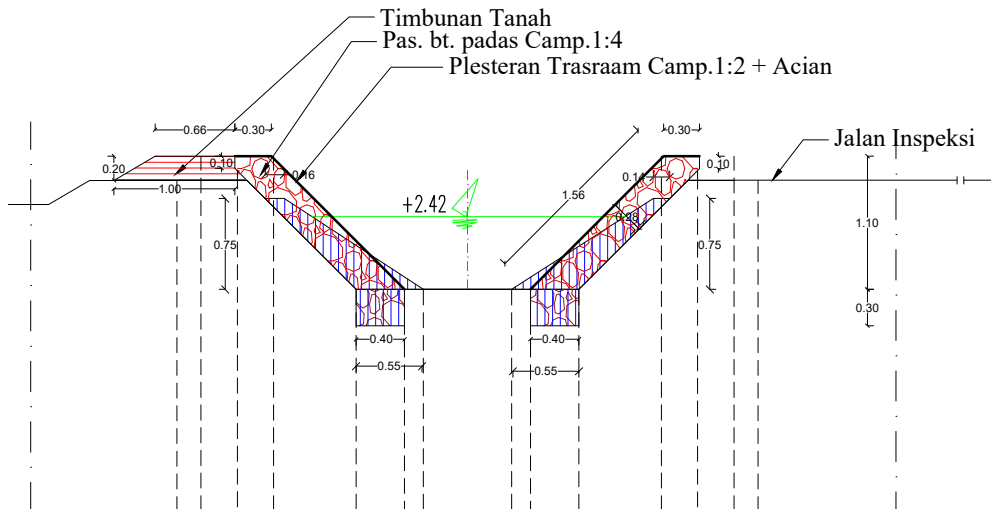
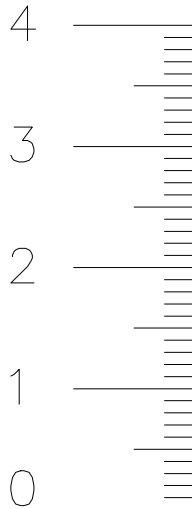
P. 8



B.P 0

Jarak Patok		0.20	0.30	0.68	0.40	0.16	0.73	0.40	0.30	0.20		
Elevasi		+2.74	+2.94	+2.82	+2.94	+1.84	+1.54	+1.84	+2.94	+2.82	+2.94	+2.74

P. 9



B.P 0

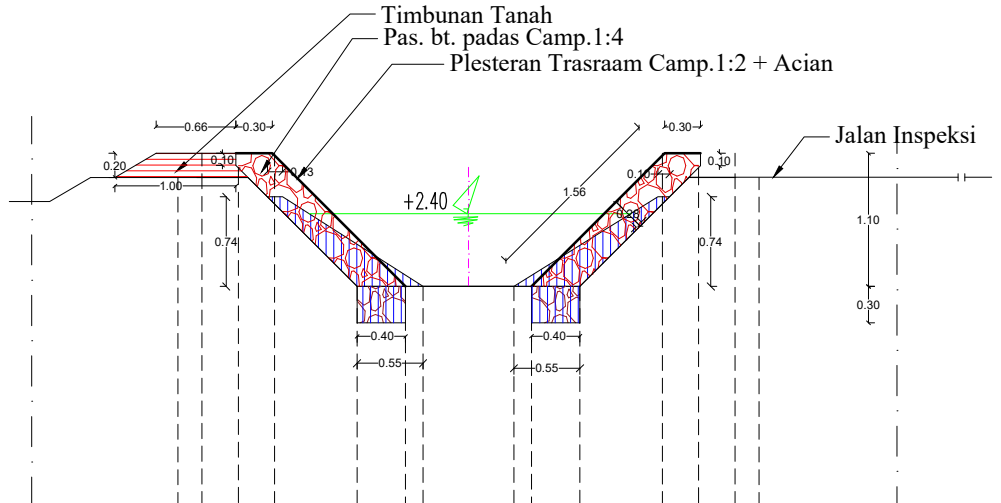
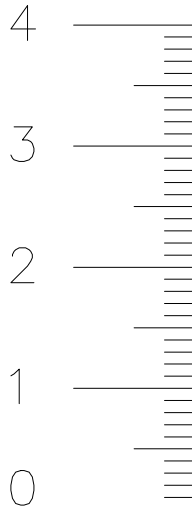
Jarak Patok		0.20	0.30	0.68	0.40	0.16	0.73	0.40	0.30	0.20		
Elevasi		+2.72	+2.92	+2.80	+2.92	+1.82	+1.52	+1.82	+2.92	+2.80	+2.92	+2.72



PEMERINTAH PROVINSI SUMATERA UTARA
DINAS PEKERJAAN UMUM DAN PENATAAN RUANG
UPTD PEKERJAAN UMUM DAN PENATAAN RUANG TANJUNG BALAI

Diketahui :	Diperiksa :	Dibuat :	Shof Drawing		Provinsi	Sumatera utara
Kepala Bidang Sumber Daya Air Dinas PUPR Provinsi Sumatera Utara	Ka.UPTD Pekerjaan Umum dan Penataan Ruang Tanjung Balai	Kasi Sumber Daya Air Dan Cipta Karya UPTD PUPR Tanjung Balai	D.I. SIMODONG		Kabupaten	Batubara
			-Pembuatan Sal. Pas. Batu Saluran Sekunder Brohol Sepj. 1000 M'		Kecamatan	Sei Suka
			No	Uraian	Nama	T.Tangan
			1	Diukur	Anten janzibar	
			2	Digambar	Rinaldo	
Ir. Malik Assalih Harahap ST. MM NIP. 197410122006041003	Zivo Madresty Hutabarat, ST.M.Si NIP. 19850711 200903 1 001	Sadikan, ST. MM NIP. 197102081997031004				
					Titik Kordinat	
					Tahun	2023

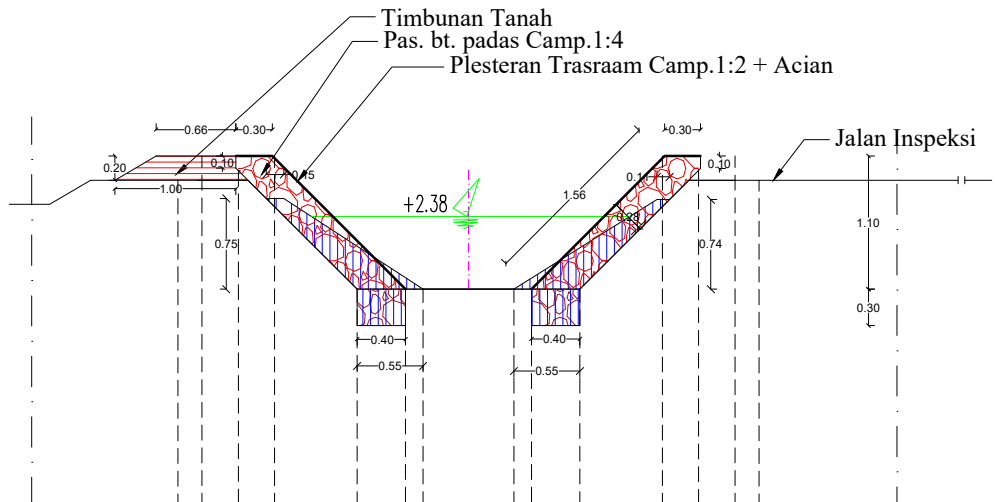
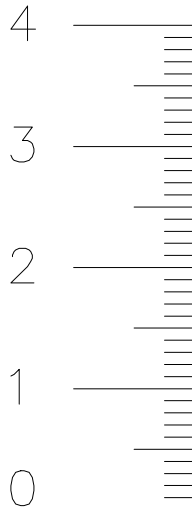
P . 10



B.P 0

Jarak Patok		0.20	0.30	0.30	0.68	0.40	0.15	0.75	0.40	0.15	0.68	0.30	0.20		
Elevasi		+2.70	+2.90	+2.78	+2.90	+1.80	+1.50	+1.80	+1.80	+1.50	+1.80	+2.90	+2.78	+2.90	+2.70

P . 11



B.P 0

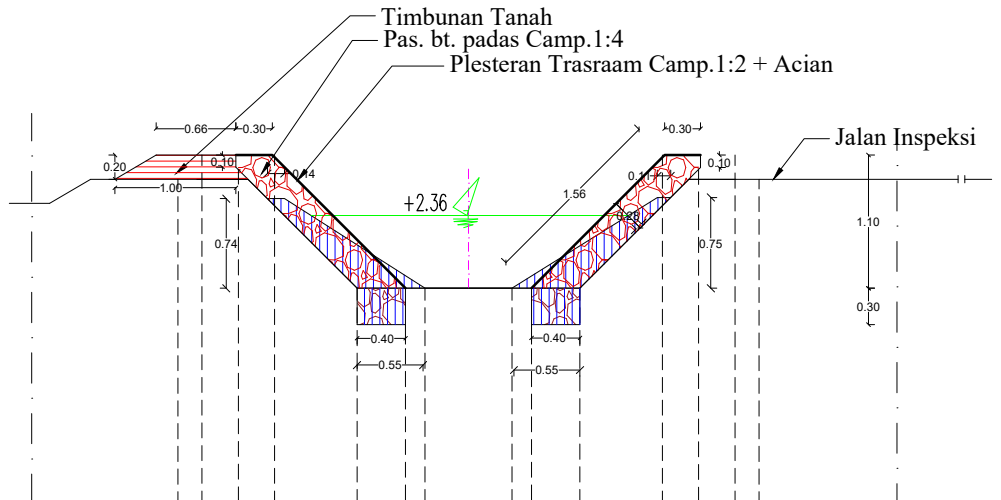
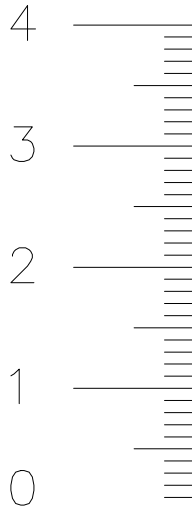
Jarak Patok		0.20	0.30	0.30	0.68	0.40	0.15	0.75	0.40	0.15	0.68	0.30	0.20		
Elevasi		+2.68	+2.88	+2.76	+2.88	+1.78	+1.48	+1.78	+1.78	+1.48	+1.78	+2.88	+2.76	+2.88	+2.68



PEMERINTAH PROVINSI SUMATERA UTARA
DINAS PEKERJAAN UMUM DAN PENATAAN RUANG
UPTD PEKERJAAN UMUM DAN PENATAAN RUANG TANJUNG BALAI

Diketahui :	Diperiksa :	Dibuat :	Shof Drawing		Provinsi	Sumatera utara
Kepala Bidang Sumber Daya Air Dinas PUPR Provinsi Sumatera Utara	Ka.UPTD Pekerjaan Umum dan Penataan Ruang Tanjung Balai	Kasi Sumber Daya Air Dan Cipta Karya UPTD PUPR Tanjung Balai	D.I. SIMODONG		Kabupaten	Batubara
			-Pembuatan Sal. Pas. Batu Saluran Sekunder Brohol Sepj. 1000 M'		Kecamatan	Sei Suka
			No	Uraian	Nama	T.Tangan
			1	Diukur	Anten janzibar	
			2	Digambar	Rinaldo	
Ir. Malik Assalih Harahap ST. MM NIP. 197410122006041003	Zivo Madresty Hutabarat,ST.M.Si NIP. 19850711 200903 1 001	Sadikan,ST.MM NIP. 197102081997031004				
					Titik Kordinat	
					Tahun	2023

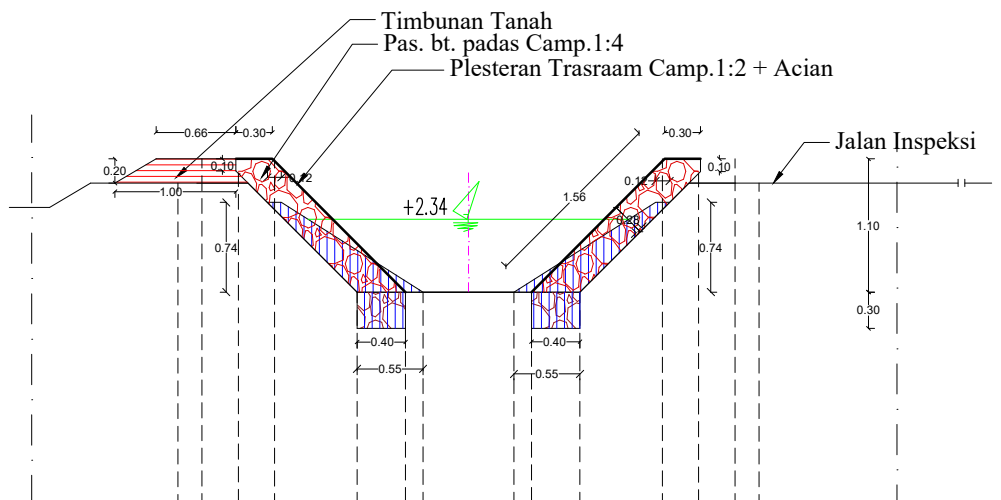
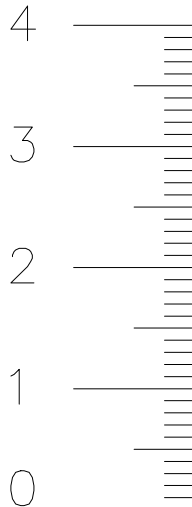
P . 12



B.P 0

Jarak Patok		0.20	0.30	0.68	0.40	0.16	0.72	0.40	0.30	0.20			
Elevasi		+2.66	+2.86	+2.74	+2.86	+1.76	+1.46	+1.76	+1.76	+2.86	+2.74	+2.86	+2.66

P . 13



B.P 0

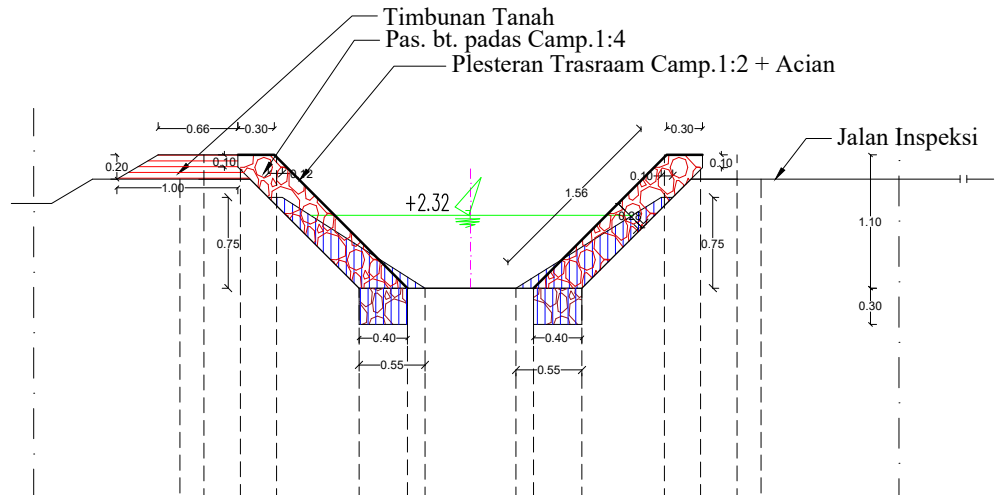
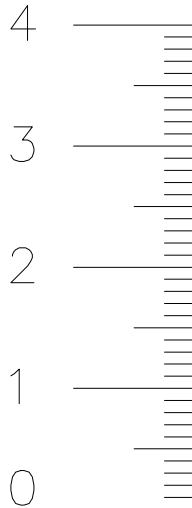
Jarak Patok		0.20	0.30	0.68	0.40	0.15	0.75	0.40	0.30	0.20			
Elevasi		+2.64	+2.84	+2.72	+2.84	+1.74	+1.44	+1.74	+1.74	+2.84	+2.72	+2.84	+2.64



PEMERINTAH PROVINSI SUMATERA UTARA
DINAS PEKERJAAN UMUM DAN PENATAAN RUANG
UPTD PEKERJAAN UMUM DAN PENATAAN RUANG TANJUNG BALAI

Diketahui :	Diperiksa :	Dibuat :	Shof Drawing	Provinsi	Sumatera utara
Kepala Bidang Sumber Daya Air Dinas PUPR Provinsi Sumatera Utara	Ka.UPTD Pekerjaan Umum dan Penataan Ruang Tanjung Balai	Kasi Sumber Daya Air Dan Cipta Karya UPTD PUPR Tanjung Balai	D.I. SIMODONG	Kabupaten	Batubara
			-Pembuatan Sal. Pas. Batu Saluran Sekunder Brohol Sepj. 1000 M'	Kecamatan	Sei Suka
				Lokasi	D.I Simodong
				Tahun	2023
Ir. Malik Assalih Harahap ST. MM NIP. 197410122006041003	Zivo Madresty Hutabarat,ST.M.Si NIP. 19850711 200903 1 001	Sadikan,ST.MM NIP. 197102081997031004	No Uraian Nama T.Tangan	Titik	Kordinat
			1 Diukur Anten janzibar		
			2 Digambar Rinaldo		

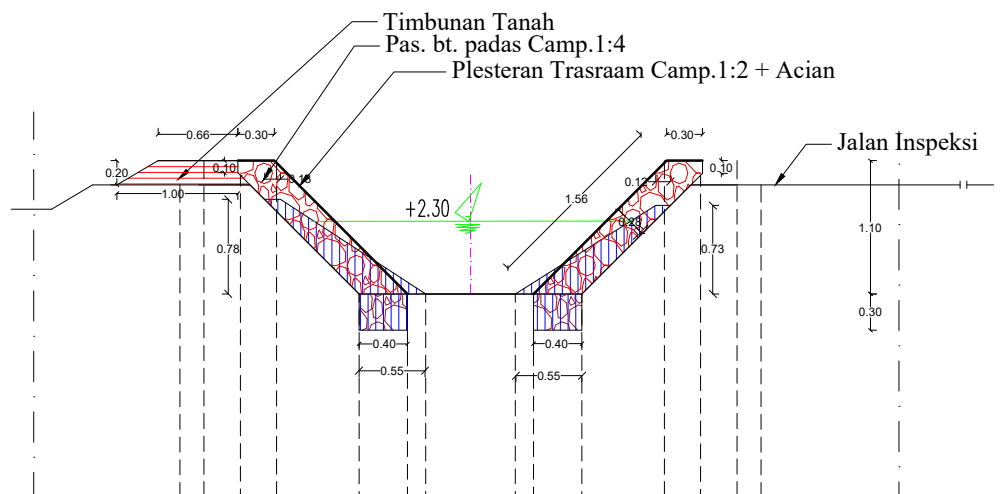
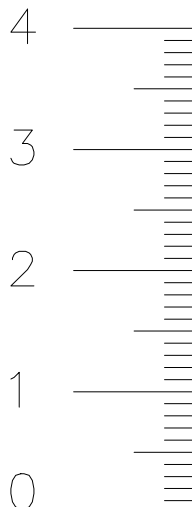
P. 14



B.P 0

Jarak Patok		0.20	0.30	0.30	0.68	0.40	0.15	0.75	0.40	0.15	0.68	0.30	0.20		
Elevasi		+2.62	+2.82	+2.70	+2.82	+1.72	+1.42	+1.72	+1.70	+1.42	+1.72	+2.82	+2.70	+2.82	+2.62

P. 15



B.P 0

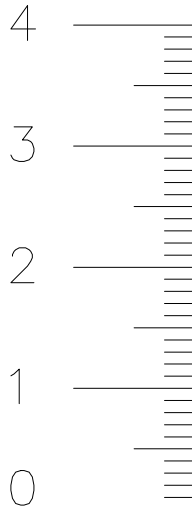
Jarak Patok		0.20	0.30	0.30	0.68	0.40	0.15	0.75	0.40	0.15	0.68	0.30	0.20		
Elevasi		+2.60	+2.80	+2.68	+2.80	+1.70	+1.40	+1.70	+1.70	+1.40	+1.70	+2.80	+2.68	+2.80	+2.60



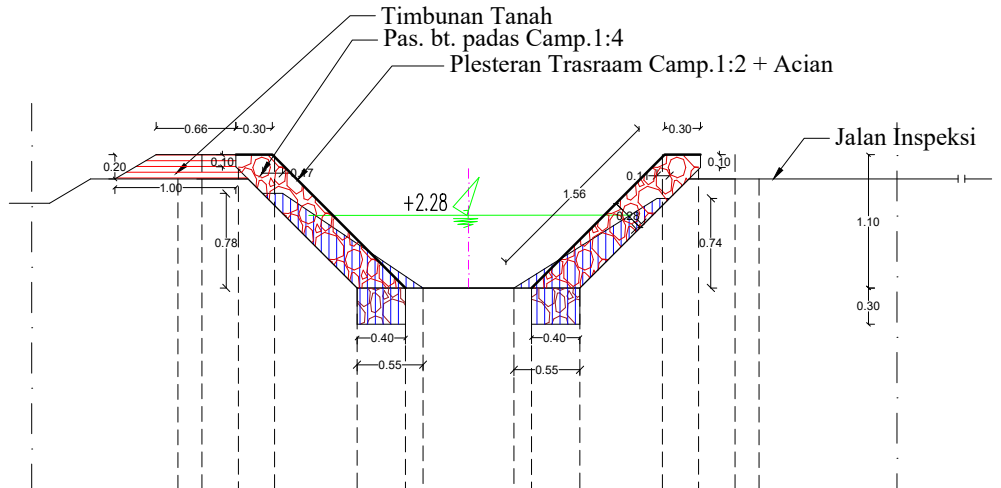
PEMERINTAH PROVINSI SUMATERA UTARA
DINAS PEKERJAAN UMUM DAN PENATAAN RUANG
UPTD PEKERJAAN UMUM DAN PENATAAN RUANG TANJUNG BALAI

Diketahui :	Diperiksa :	Dibuat :	Shof Drawing		Provinsi	Sumatera utara
Kepala Bidang Sumber Daya Air Dinas PUPR Provinsi Sumatera Utara	Ka.UPTD Pekerjaan Umum dan Penataan Ruang Tanjung Balai	Kasi Sumber Daya Air Dan Cipta Karya UPTD PUPR Tanjung Balai	D.I. SIMODONG		Kabupaten	Batubara
			-Pembuatan Sal. Pas. Batu Saluran Sekunder Brohol Sepj. 1000 M'		Kecamatan	Sei Suka
			No	Uraian	Nama	T.Tangan
			1	Diukur	Anten janzibar	
			2	Digambar	Rinaldo	
Ir. Malik Assalih Harahap ST. MM NIP. 197410122006041003	Zivo Madresty Hutabarat,ST.M.Si NIP. 19850711 200903 1 001	Sadikan,ST.MM NIP. 197102081997031004			Lokasi	D.I Simodong
					Tahun	2023
					Titik Kordinat	

P. 16

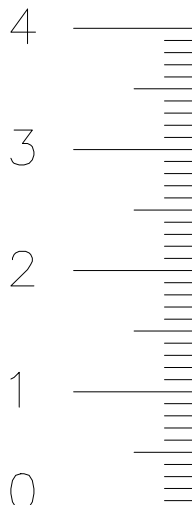


B.P 0

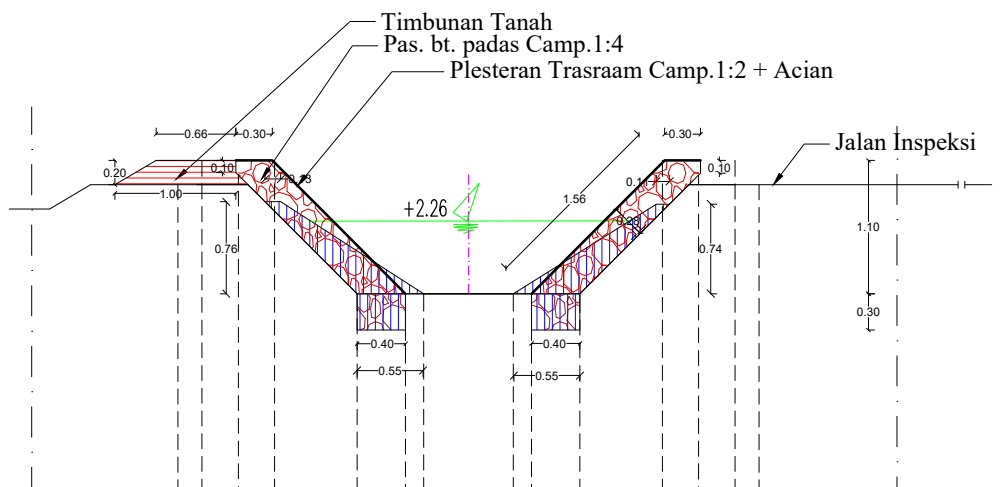


Jarak Patok		0.20	0.30	0.30	0.68	0.40	0.15	0.75	0.40	0.15	0.68	0.30	0.20		
Elevasi		+2.58	+2.78	+2.66	+2.78	+1.68	+1.38	+1.68	+1.68	+1.38	+1.68	+2.78	+2.66	+2.78	+2.58

P. 17



B.P 0



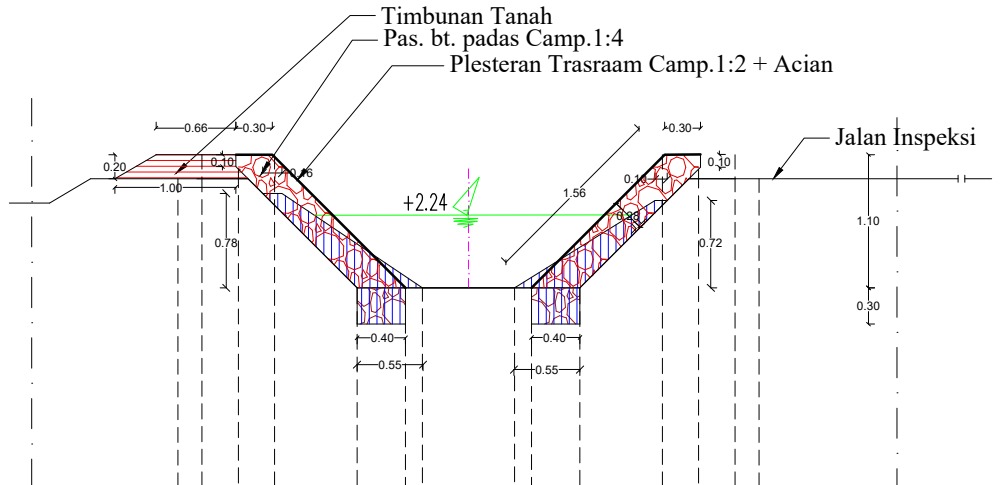
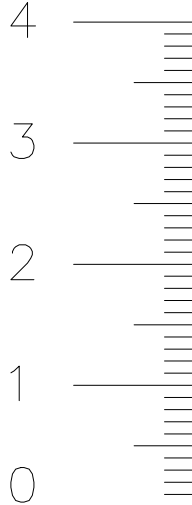
Jarak Patok		0.20	0.30	0.30	0.68	0.40	0.15	0.74	0.40	0.15	0.68	0.30	0.20		
Elevasi		+2.56	+2.76	+2.64	+2.76	+1.66	+1.36	+1.66	+1.66	+1.36	+1.66	+2.76	+2.64	+2.76	+2.56



PEMERINTAH PROVINSI SUMATERA UTARA
DINAS PEKERJAAN UMUM DAN PENATAAN RUANG
UPTD PEKERJAAN UMUM DAN PENATAAN RUANG TANJUNG BALAI

Diketahui :	Diperiksa :	Dibuat :	Shof Drawing	Provinsi	Sumatera utara
Kepala Bidang Sumber Daya Air Dinas PUPR Provinsi Sumatera Utara	Ka.UPTD Pekerjaan Umum dan Penataan Ruang Tanjung Balai	Kasi Sumber Daya Air Dan Cipta Karya UPTD PUPR Tanjung Balai	D.I. SIMODONG -Pembuatan Sal. Pas. Batu Saluran Sekunder Brohol Sepj. 1000 M'	Kabupaten	Batubara
				Kecamatan	Sei Suka
				Lokasi	D.I Simodong
				Tahun	2023
Ir. Malik Assalih Harahap ST. MM NIP. 197410122006041003	Zivo Madresty Hutabarat, ST.M.Si NIP. 19850711 200903 1 001	Sadikan, ST. MM NIP. 197102081997031004	No Uraian Nama T. Tangan 1 Diukur Anten janzibar 2 Digambar Rinaldo	Titik Kordinat	

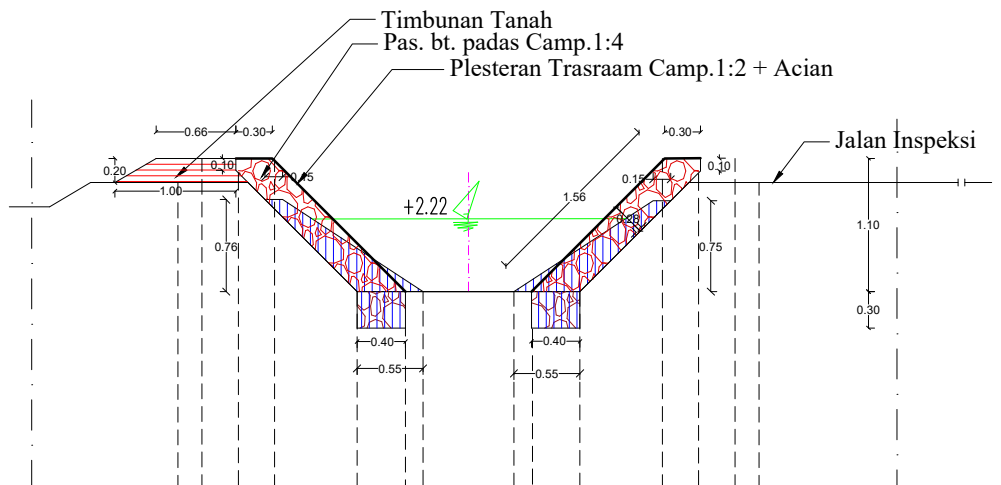
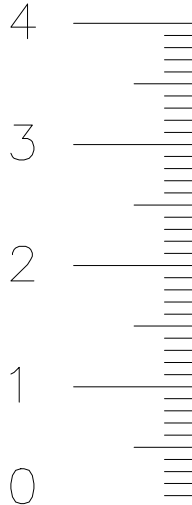
P. 18



B.P 0

Jarak Patok		0.20	0.30	0.68	0.40	0.14	0.76	0.40	0.30	0.20		
Elevasi		±2.54	±2.74	±2.62	±2.74	±1.64	±1.34	±1.64	±2.74	±2.62	±2.74	±2.54

P. 19



B.P 0

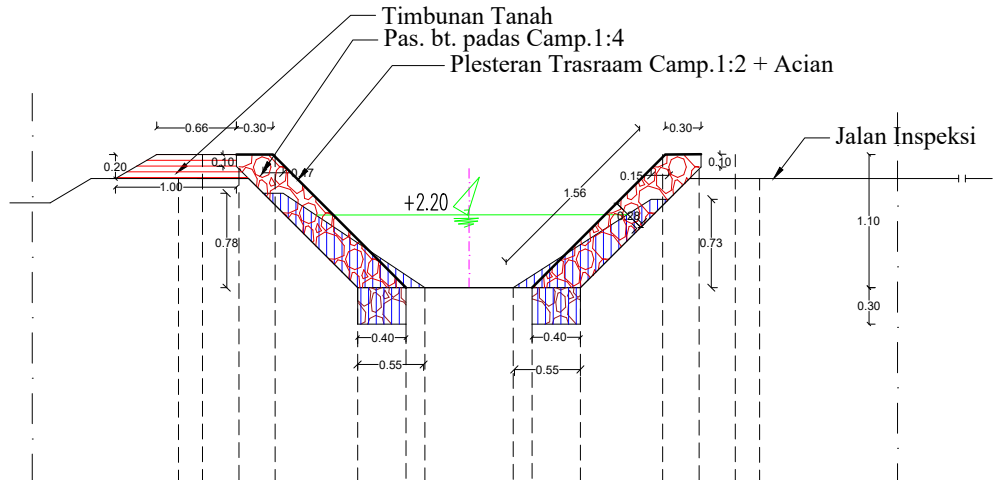
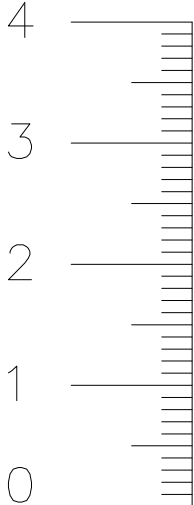
Jarak Patok		0.20	0.30	0.68	0.40	0.15	0.75	0.39	0.30	0.20		
Elevasi		±2.52	±2.72	±2.60	±2.72	±1.62	±1.32	±1.62	±2.72	±2.60	±2.72	±2.52



PEMERINTAH PROVINSI SUMATERA UTARA
DINAS PEKERJAAN UMUM DAN PENATAAN RUANG
UPTD PEKERJAAN UMUM DAN PENATAAN RUANG TANJUNG BALAI

Diketahui :	Diperiksa :	Dibuat :	Shof Drawing		Provinsi	Sumatera utara
Kepala Bidang Sumber Daya Air Dinas PUPR Provinsi Sumatera Utara	Ka.UPTD Pekerjaan Umum dan Penataan Ruang Tanjung Balai	Kasi Sumber Daya Air Dan Cipta Karya UPTD PUPR Tanjung Balai	D.I. SIMODONG		Kabupaten	Batubara
			-Pembuatan Sal. Pas. Batu Saluran Sekunder Brohol Sepj. 1000 M'		Kecamatan	Sei Suka
			No	Uraian	Nama	T.Tangan
			1	Diukur	Anten janzibar	
			2	Digambar	Rinaldo	
Ir. Malik Assalih Harahap ST. MM NIP. 197410122006041003	Zivo Madresty Hutabarat, ST.M.Si NIP. 19850711 200903 1 001	Sadikan, ST. MM NIP. 197102081997031004				
					Titik Kordinat	
					Tahun	2023

P . 20



Jarak Patok	0.20	0.30	0.30	0.68	0.40	0.16	0.73	0.40	0.68	0.30	0.20		
Elevasi	+2.50	+2.70	+2.58	+2.70	+1.60	+1.30	+1.60	+1.30	+1.60	+2.70	+2.58	+2.70	+2.50



PEMERINTAH PROVINSI SUMATERA UTARA
DINAS PEKERJAAN UMUM DAN PENATAAN RUANG
UPTD PEKERJAAN UMUM DAN PENATAAN RUANG TANJUNG BALAI

Diketahui :	Diperiksa :	Dibuat :	Shof Drawing	Provinsi	Sumatera utara
Kepala Bidang Sumber Daya Air Dinas PUPR Provinsi Sumatera Utara	Ka.UPTD Pekerjaan Umum dan Penataan Ruang Tanjung Balai	Kasi Sumber Daya Air Dan Cipta Karya UPTD PUPR Tanjung Balai	D.I. SIMODONG	Kabupaten	Batubara
			-Pembuatan Sal. Pas. Batu Saluran Sekunder Brohol Sepj. 1000 M'	Kecamatan	Sei Suka
				Lokasi	D.I Simodong
				Tahun	2023
Ir. Malik Assalih Harahap ST. MM NIP. 197410122006041003	Zivo Madresty Hutabarat,ST.M.Si NIP. 19850711 200903 1 001	Sadikan,ST.MM NIP. 197102081997031004	No Uraian Nama T.Tangan	Titik	Kordinat
			1 Diukur Anten janzibar		
			2 Digambar Rinaldo		