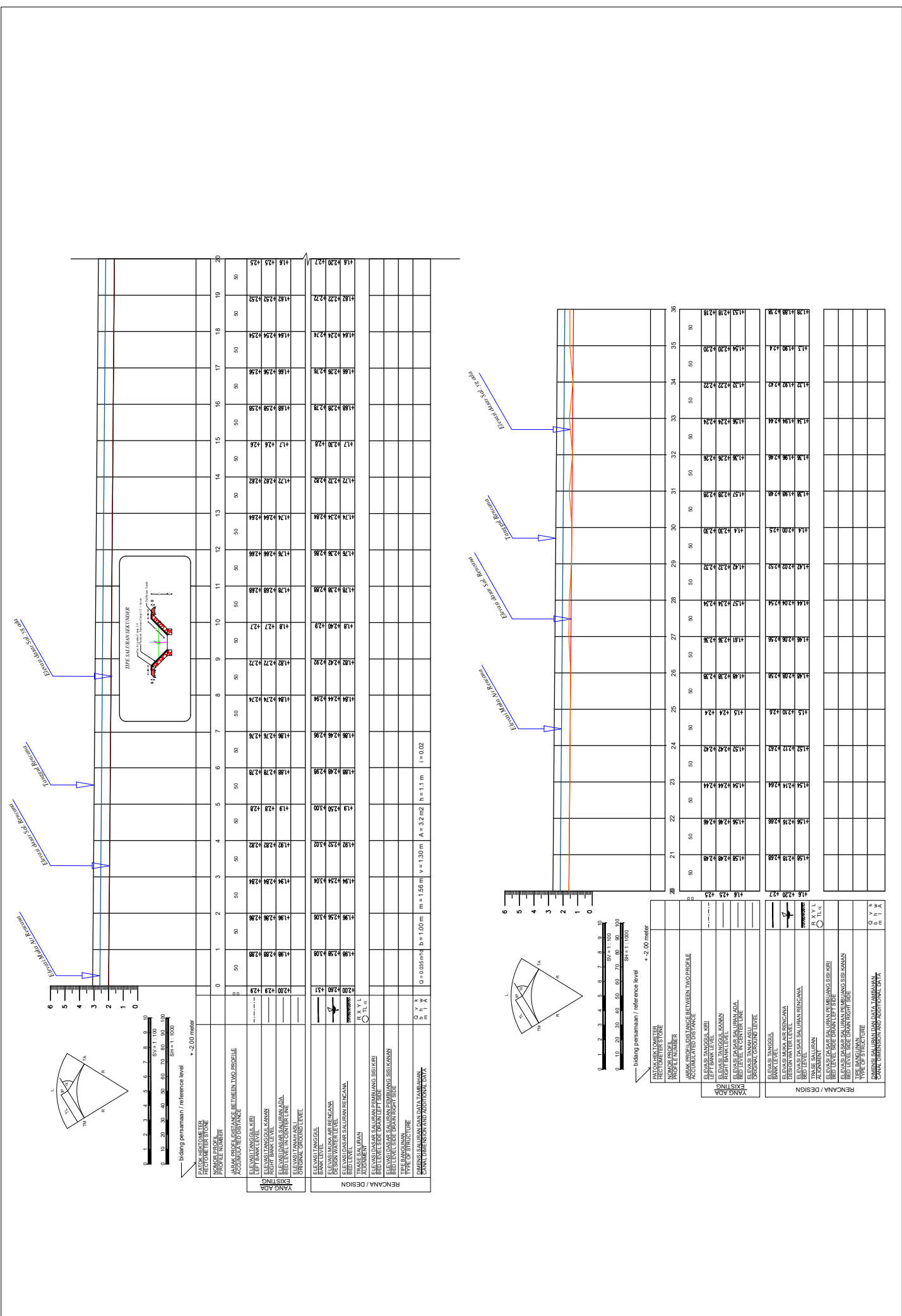



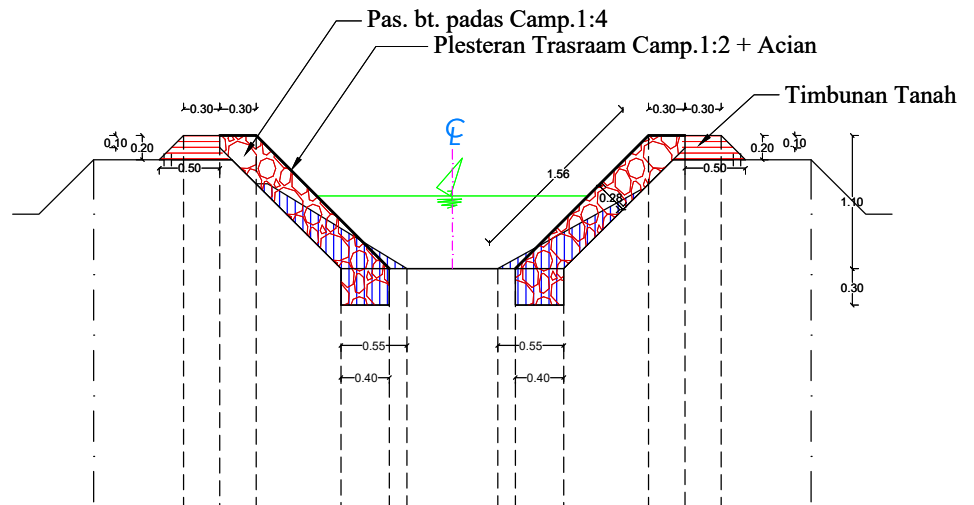
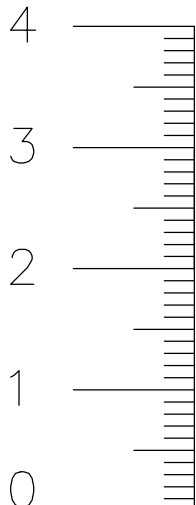

PEMERINTAH PROVINSI SUMATERA UTARA
DINAS PEKERJAAN UMUM DAN PENATAAN RUANG
UPTD PEKERJAAN UMUM DAN PENATAAN RUANG TANJUNG BALAI

Diketahui:	Diperiksa:	Dibuat :	Shof Drawing	Provinsi	Sumatera utara	
Kepala Bidang Sumber Daya Air Dinas PUPR Provinsi Sumatera Utara	Ka.UPTD Pekerjaan Umum dan Penataan Ruang Tanjung Balai	Kasi Sumber Daya Air Dan Cipta karya UPTD PUPR Tanjung Balai	D.I Simodong	Kabupaten	Batubara	
			-Pembuatan Sal. Pas. Batu Saluran Sekunder 7 Sepj. 1800 M'	Kecamatan	Sei Suka	
				Lokasi	D.I Simodong	
				Tahun	2023	
				Titik Kordinat		
Ir. Malik Assalih Harahap ST. MM NIP. 197410122006041003	Zivo Madresty Hutabarat,ST.M.Si NIP. 19850711 200903 1 001	Sadikan,ST.MM NIP. 197102081997031004	No	Uraian	Nama	T.Tangan
			1	Diukur	Anten janzibar	
			2	Digambar	Rinaldo	



 PEMERINTAH PROVINSI SUMATERA UTARA DINAS PEKERJAAN UMUM DAN PENATAAN RUANG UPTD PEKERJAAN UMUM DAN PENATAAN RUANG TANJUNG BALAI		Diketahui : Kepala Bidang Sumber Daya Air Dinas PUPR Provinsi Sumatera Utara		Diperiksa : Ka.UPTD Pekerjaan Umum dan Penataan Ruang Tanjung Balai		Dibuat : Kasi Sumber Daya Air Dan Cipta Karya UPTD PUPR Tanjung Balai		Shof Drawing D.I. SIMODONG -Pembuatan Sal. Pas. Batu Saluran Sekunder 7 Sepj. 1.800 M'		Provinsi	Sumatera utara
Ir. Malik Assalih Harahap ST. MM NIP. 197410122006041003		Zivo Madresty Hutabarat,ST.M.Si NIP. 19850711 200903 1 001		Sadikan,ST.MM NIP. 197102081997031004		No Uraian Nama T.Tangan 1 Diukur Anten janzibar 2 Digambar Rinaldo		Kabupaten Batubara Kecamatan Sei Suka Lokasi D.I Simodong Tahun 2023		Titik Koordinat	

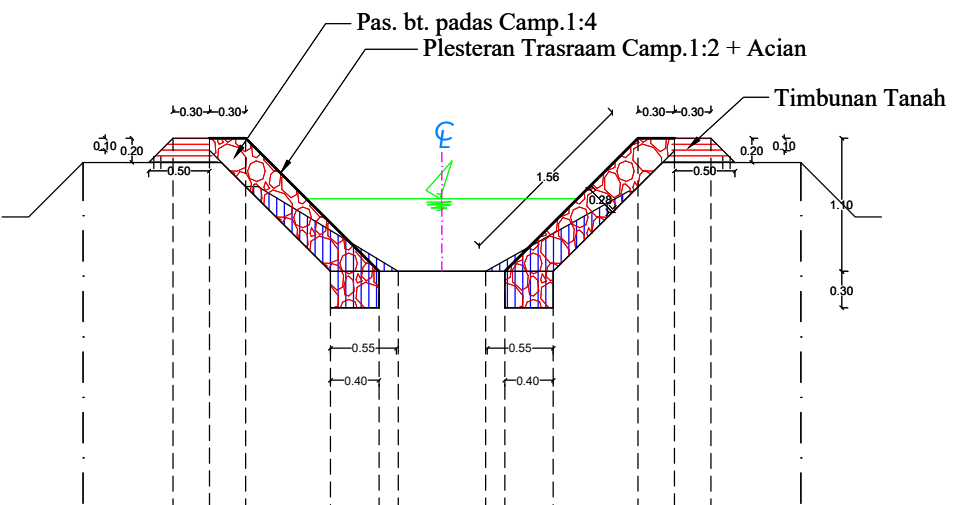
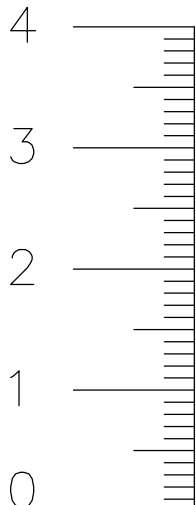
P. 0



B.P 0

Jarak Patok		0.30	0.70	0.15	0.15	0.70	0.30					
Elevasi	+2.90	+3.10	+3.00	+3.10	+1.70	+2.00	+2.00	+1.70	+3.10	+3.00	+3.10	+2.90

P. 1



B.P 0

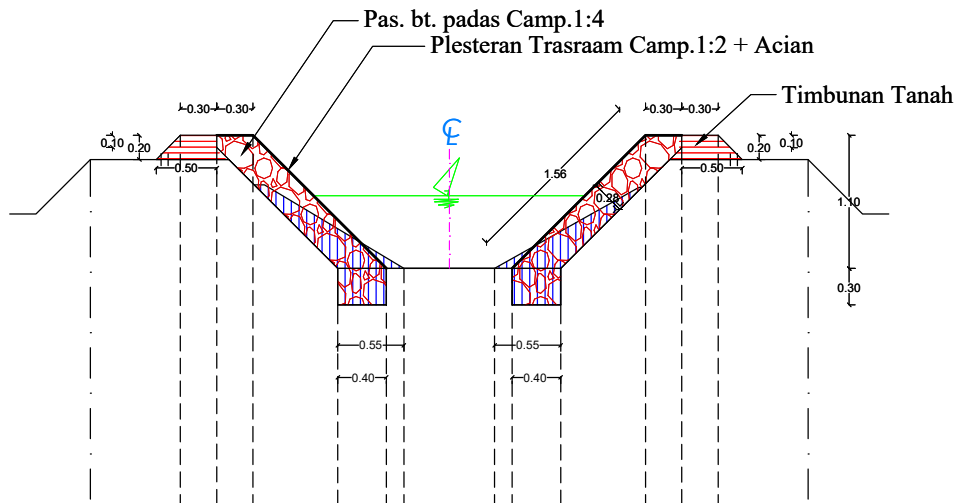
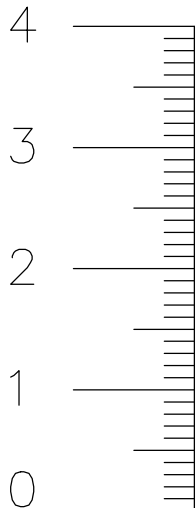
Jarak Patok		0.30	0.70	0.16	0.16	0.70	0.30					
Elevasi	+2.88	+3.08	+2.98	+3.08	+1.68	+1.98	+1.98	+1.68	+3.08	+2.98	+3.08	+2.88



PEMERINTAH PROVINSI SUMATERA UTARA
DINAS PEKERJAAN UMUM DAN PENATAAN RUANG
UPTD PEKERJAAN UMUM DAN PENATAAN RUANG TANJUNG BALAI

Diketahui :	Diperiksa :	Dibuat :	Shof Drawing		Provinsi	Sumatera utara
Kepala Bidang Sumber Daya Air Dinas PUPR Provinsi Sumatera Utara	Ka.UPTD Pekerjaan Umum dan Penataan Ruang Tanjung Balai	Kasi Sumber Daya Air Dan Cipta Karya UPTD PUPR Tanjung Balai	D.I. SIMODONG		Kabupaten	Batubara
			-Pembuatan Sal. Pas. Batu Saluran Sekunder 7 Sepj. 1.800 M'		Kecamatan	Sei Suka
			No	Uraian	Nama	T.Tangan
			1	Diukur	Anten janzibar	
			2	Digambar	Rinaldo	
					Titik Kordinat	
Ir. Malik Assalih Harahap ST. MM NIP. 197410122006041003	Zivo Madresty Hutabarat,ST.M.Si NIP. 19850711 200903 1 001	Sadikan,ST.MM NIP. 197102081997031004				
						Tahun 2023

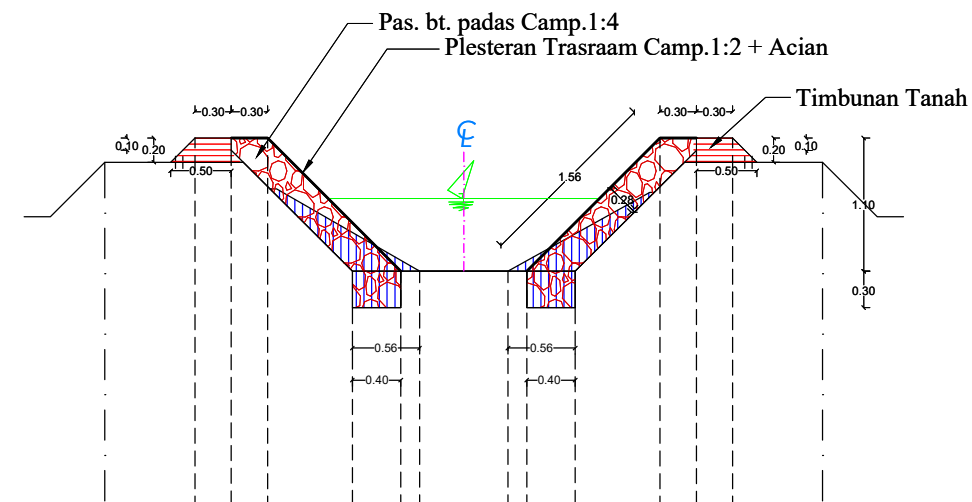
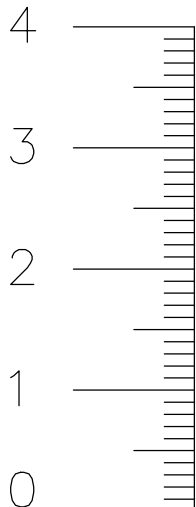
P. 2



B.P 0

Jarak Patok		0.30	0.70	0.15	0.15	0.70	0.30	
Elevasi	+2.86	+3.06	+2.96	+3.06	+1.66	+1.96	+1.66	+3.06
			0.30	0.40	0.75	0.40	0.30	
								+2.86

P. 3



B.P 0

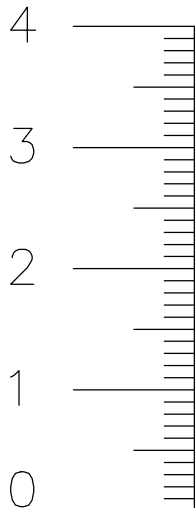
Jarak Patok		0.30	0.70	0.16	0.15	0.70	0.30	
Elevasi	+2.84	+3.04	+2.94	+3.04	+1.64	+1.94	+1.64	+3.04
			0.30	0.40	0.73	0.40	0.30	
								+2.84



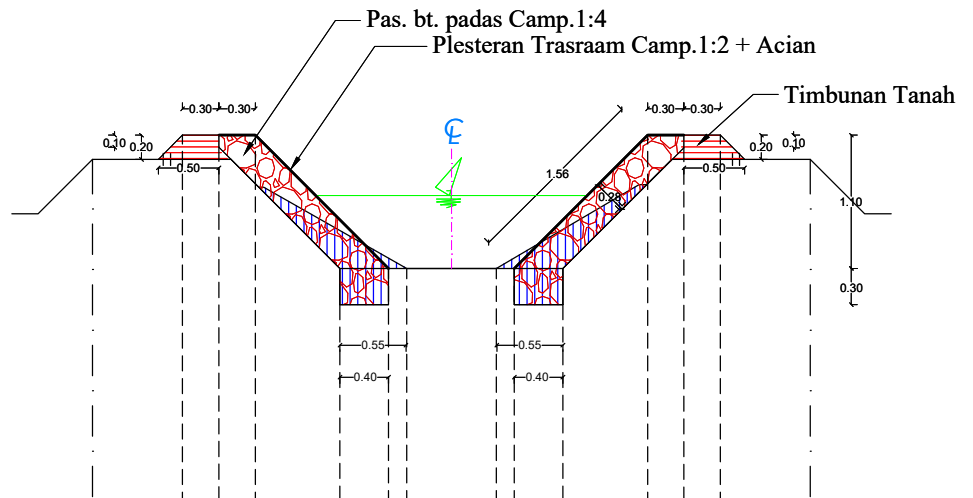
PEMERINTAH PROVINSI SUMATERA UTARA
DINAS PEKERJAAN UMUM DAN PENATAAN RUANG
UPTD PEKERJAAN UMUM DAN PENATAAN RUANG TANJUNG BALAI

Diketahui :	Diperiksa :	Dibuat :	Shof Drawing	Provinsi	Sumatera utara
Kepala Bidang Sumber Daya Air Dinas PUPR Provinsi Sumatera Utara	Ka.UPTD Pekerjaan Umum dan Penataan Ruang Tanjung Balai	Kasi Sumber Daya Air Dan Cipta Karya UPTD PUPR Tanjung Balai	D.I. SIMODONG	Kabupaten	Batubara
			-Pembuatan Sal. Pas. Batu Saluran Sekunder 7 Sepj. 1.800 M'	Kecamatan	Sei Suka
				Lokasi	D.I Simodong
				Tahun	2023
Ir. Malik Assalih Harahap ST. MM NIP. 197410122006041003	Zivo Madresty Hutabarat, ST.M.Si NIP. 19850711 200903 1 001	Sadikan, ST. MM NIP. 197102081997031004	No Uraian Nama T. Tangan	Titik	Kordinat
			1 Diukur Anten janzibar		
			2 Digambar Rinaldo		

P. 4

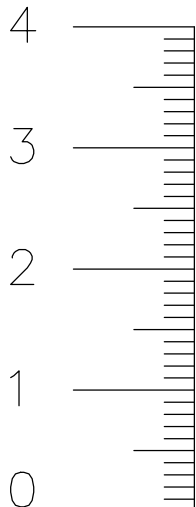


B.P 0

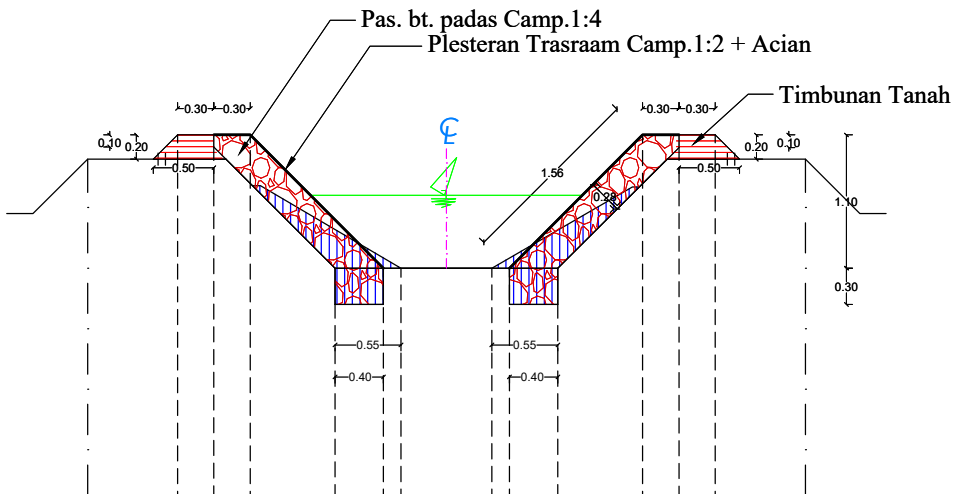


Jarak Patok		0.30	0.70	0.15	0.15	0.70	0.30					
Elevasi	+2.82	+3.02	+2.92	+3.02	+1.62	+1.92	+1.92	+1.62	+3.02	+2.92	+3.02	+2.82

P. 5



B.P 0



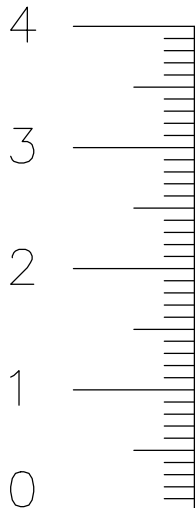
Jarak Patok		0.30	0.70	0.15	0.14	0.70	0.30					
Elevasi	+2.80	+3.00	+2.90	+3.00	+1.60	+1.90	+1.90	+1.60	+3.00	+2.90	+3.00	+2.80



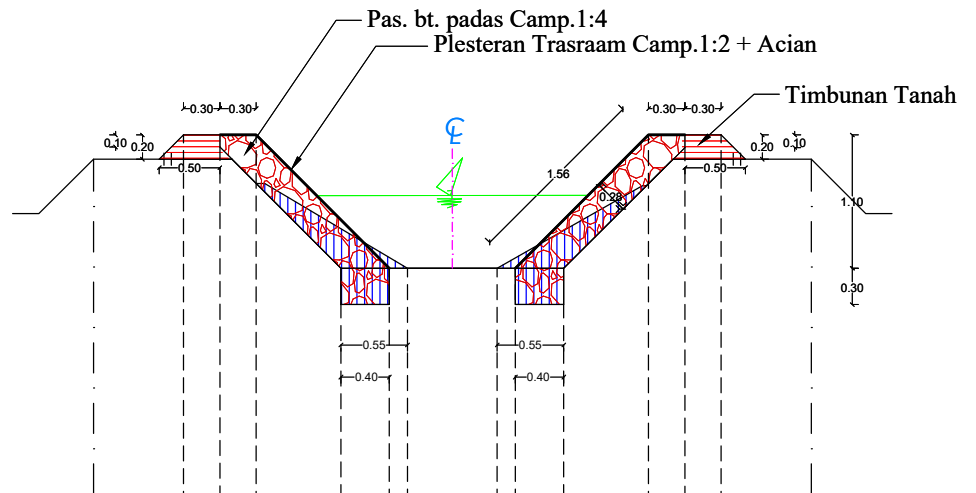
PEMERINTAH PROVINSI SUMATERA UTARA
DINAS PEKERJAAN UMUM DAN PENATAAN RUANG
UPTD PEKERJAAN UMUM DAN PENATAAN RUANG TANJUNG BALAI

Diketahui :	Diperiksa :	Dibuat :	Shof Drawing		Provinsi	Sumatera utara
Kepala Bidang Sumber Daya Air Dinas PUPR Provinsi Sumatera Utara	Ka.UPTD Pekerjaan Umum dan Penataan Ruang Tanjung Balai	Kasi Sumber Daya Air Dan Cipta Karya UPTD PUPR Tanjung Balai	D.I. SIMODONG		Kabupaten	Batubara
			-Pembuatan Sal. Pas. Batu Saluran Sekunder 7 Sepj. 1.800 M'		Kecamatan	Sei Suka
			No	Uraian	Nama	T.Tangan
			1	Diukur	Anten janzibar	
			2	Digambar	Rinaldo	
Ir. Malik Assalih Harahap ST. MM NIP. 197410122006041003	Zivo Madresty Hutabarat,ST.M.Si NIP. 19850711 200903 1 001	Sadikan,ST.MM NIP. 197102081997031004				
						Titik Kordinat

P. 6

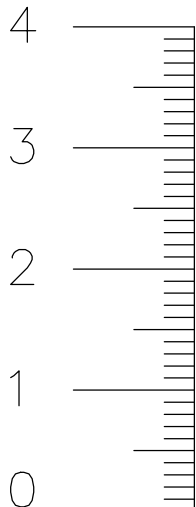


B.P 0

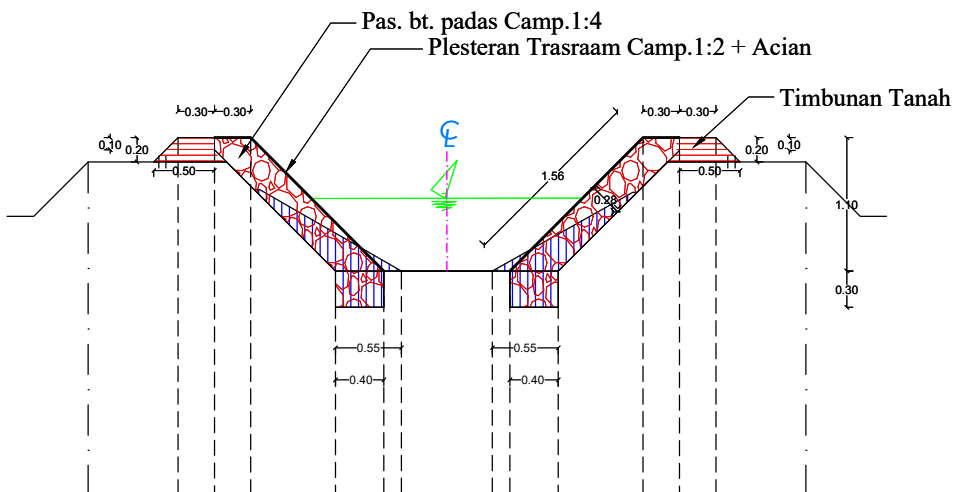


Jarak Patok		0.30	0.70	0.15	0.15	0.70	0.30	
Elevasi		+2.98	+2.88	+2.98	+1.58	+1.88	+1.58	+2.98

P. 7



B.P 0



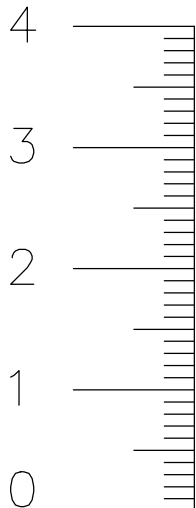
Jarak Patok		0.30	0.70	0.15	0.15	0.70	0.30	
Elevasi		+2.96	+2.86	+2.96	+1.56	+1.86	+1.56	+2.96



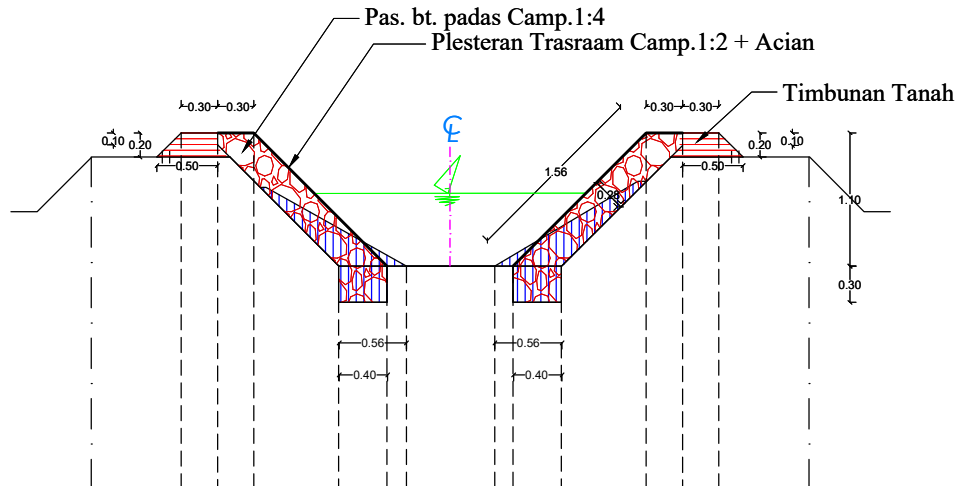
PEMERINTAH PROVINSI SUMATERA UTARA
DINAS PEKERJAAN UMUM DAN PENATAAN RUANG
UPTD PEKERJAAN UMUM DAN PENATAAN RUANG TANJUNG BALAI

Diketahui :	Diperiksa :	Dibuat :	Shof Drawing		Provinsi	Sumatera utara
Kepala Bidang Sumber Daya Air Dinas PUPR Provinsi Sumatera Utara	Ka.UPTD Pekerjaan Umum dan Penataan Ruang Tanjung Balai	Kasi Sumber Daya Air Dan Cipta Karya UPTD PUPR Tanjung Balai	D.I. SIMODONG		Kabupaten	Batubara
			-Pembuatan Sal. Pas. Batu Saluran Sekunder 7 Sepj. 1.800 M'		Kecamatan	Sei Suka
			No	Uraian	Nama	T.Tangan
			1	Diukur	Anten janzibar	
			2	Digambar	Rinaldo	
						Titik Kordinat
Ir. Malik Assalih Harahap ST. MM NIP. 197410122006041003	Zivo Madresty Hutabarat,ST.M.Si NIP. 19850711 200903 1 001	Sadikan,ST.MM NIP. 197102081997031004				

P. 8

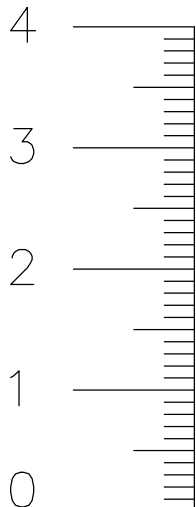


B.P 0

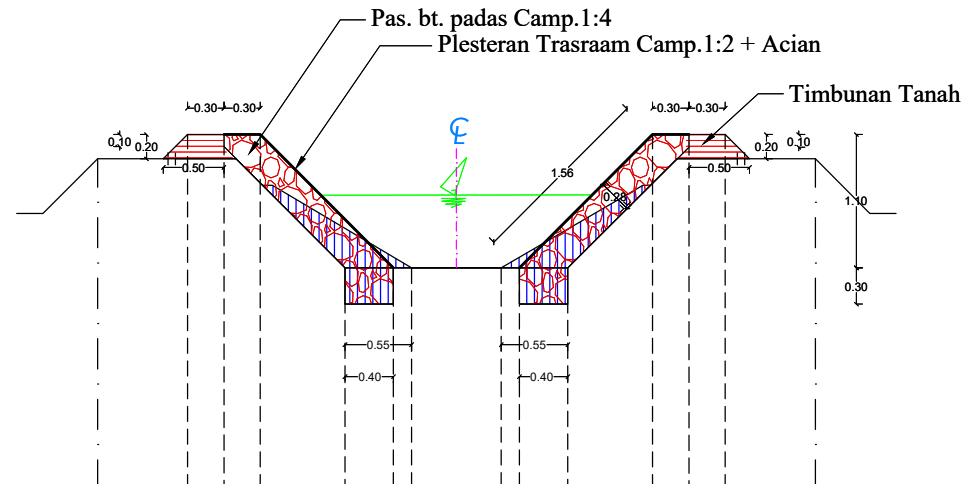


Jarak Patok		0.30	0.70	0.16	0.15	0.70	0.30						
Elevasi		+2.74	+2.94	+2.84	+2.94	+1.54	+1.84	+1.84	+1.54	+2.94	+2.84	+2.94	+2.74

P. 9



B.P 0



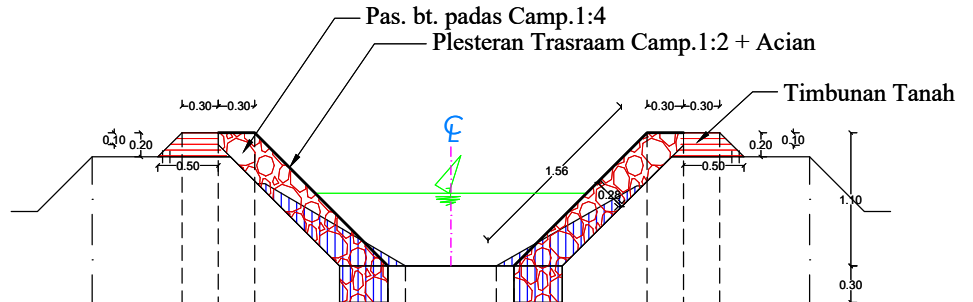
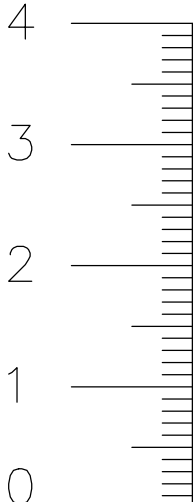
Jarak Patok		0.30	0.70	0.15	0.15	0.70	0.30						
Elevasi		+2.72	+2.92	+2.82	+2.92	+1.52	+1.82	+1.82	+1.52	+2.92	+2.82	+2.92	+2.72



PEMERINTAH PROVINSI SUMATERA UTARA
DINAS PEKERJAAN UMUM DAN PENATAAN RUANG
UPTD PEKERJAAN UMUM DAN PENATAAN RUANG TANJUNG BALAI

Diketahui :	Diperiksa :	Dibuat :	Shof Drawing		Provinsi	Sumatera utara
Kepala Bidang Sumber Daya Air Dinas PUPR Provinsi Sumatera Utara	Ka.UPTD Pekerjaan Umum dan Penataan Ruang Tanjung Balai	Kasi Sumber Daya Air Dan Cipta Karya UPTD PUPR Tanjung Balai	D.I. SIMODONG		Kabupaten	Batubara
			-Pembuatan Sal. Pas. Batu Saluran Sekunder 7 Sepj. 1.800 M'		Kecamatan	Sei Suka
			No	Uraian	Nama	T.Tangan
			1	Diukur	Anten janzibar	
			2	Digambar	Rinaldo	
						Titik Kordinat
Ir. Malik Assalih Harahap ST. MM NIP. 197410122006041003	Zivo Madresty Hutabarat,ST.M.Si NIP. 19850711 200903 1 001	Sadikan,ST.MM NIP. 197102081997031004				

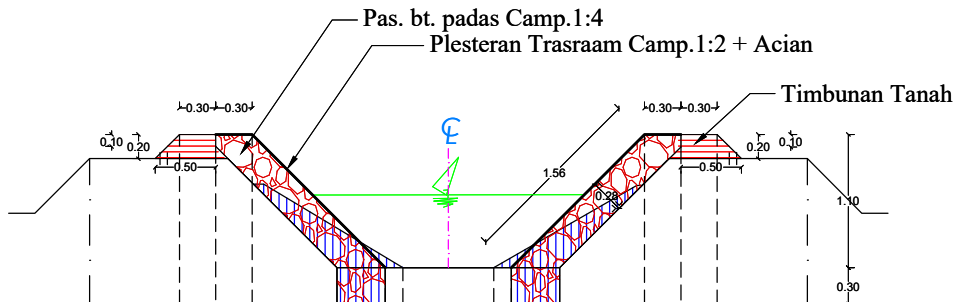
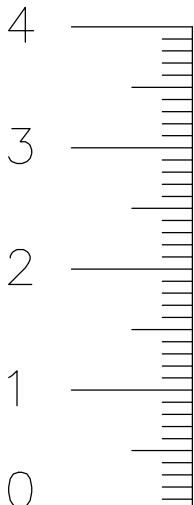
P . 10



B.P 0

Jarak Patok		0.30	0.70	0.15	0.15	0.70	0.30					
Elevasi	+2.70	+2.90	+2.80	+2.90	+1.50	+1.80	+1.80	+1.50	+2.90	+2.80	+2.90	+2.70

P . 11



B.P 0

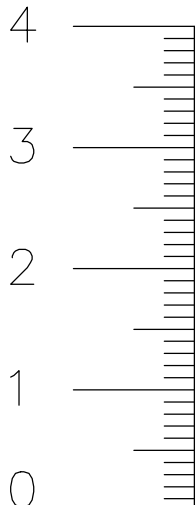
Jarak Patok		0.30	0.70	0.15	0.15	0.70	0.30					
Elevasi	+2.68	+2.88	+2.78	+2.88	+1.48	+1.78	+1.78	+1.48	+2.88	+2.78	+2.88	+2.68



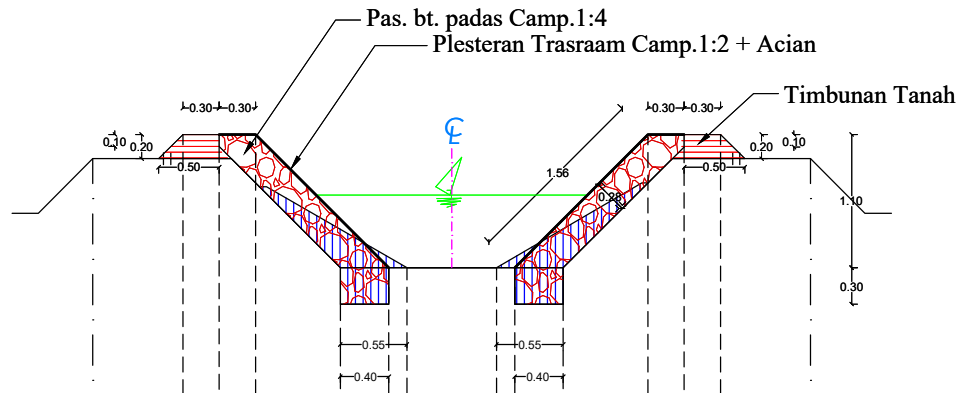
PEMERINTAH PROVINSI SUMATERA UTARA
DINAS PEKERJAAN UMUM DAN PENATAAN RUANG
UPTD PEKERJAAN UMUM DAN PENATAAN RUANG TANJUNG BALAI

Diketahui :	Diperiksa :	Dibuat :	Shof Drawing		Provinsi	Sumatera utara
Kepala Bidang Sumber Daya Air Dinas PUPR Provinsi Sumatera Utara	Ka.UPTD Pekerjaan Umum dan Penataan Ruang Tanjung Balai	Kasi Sumber Daya Air Dan Cipta Karya UPTD PUPR Tanjung Balai	D.I. SIMODONG		Kabupaten	Batubara
			-Pembuatan Sal. Pas. Batu Saluran Sekunder 7 Sepj. 1.800 M'		Kecamatan	Sei Suka
			No	Uraian	Nama	T. Tangan
			1	Diukur	Anten janzibar	
			2	Digambar	Rinaldo	
					Titik Kordinat	
Ir. Malik Assalih Harahap ST. MM NIP. 197410122006041003	Zivo Madresty Hutabarat, ST.M.Si NIP. 19850711 200903 1 001	Sadikan, ST.MM NIP. 197102081997031004				

P . 12

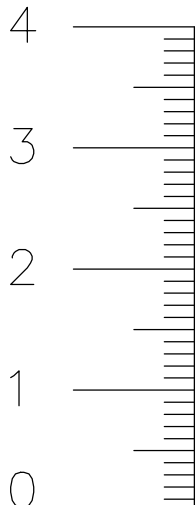


B.P 0

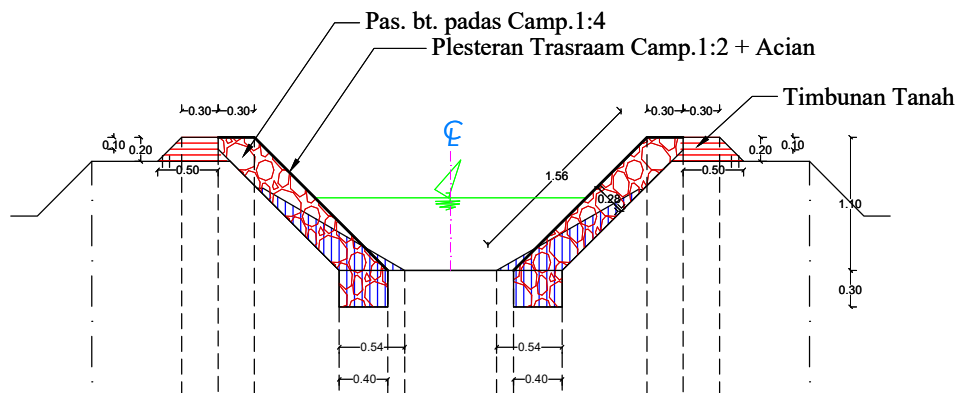


Jarak Patok		0.30	0.70	0.15	0.15	0.70	0.30					
Elevasi	+2.66	+2.86	+2.76	+2.86	+1.46	+1.76	+1.76	+1.46	+2.86	+2.76	+2.86	+2.66

P . 13



B.P 0



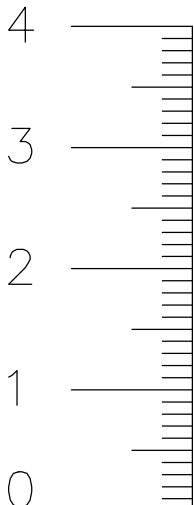
Jarak Patok		0.30	0.70	0.14	0.14	0.70	0.30					
Elevasi	+2.64	+2.84	+2.74	+2.84	+1.44	+1.74	+1.74	+1.44	+2.84	+2.74	+2.84	+2.64



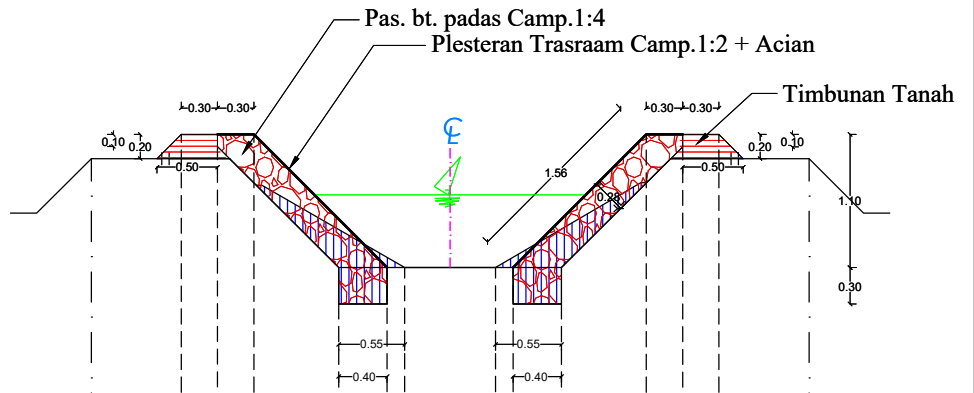
PEMERINTAH PROVINSI SUMATERA UTARA
DINAS PEKERJAAN UMUM DAN PENATAAN RUANG
UPTD PEKERJAAN UMUM DAN PENATAAN RUANG TANJUNG BALAI

Diketahui :	Diperiksa :	Dibuat :	Shof Drawing	Provinsi	Sumatera utara
Kepala Bidang Sumber Daya Air Dinas PUPR Provinsi Sumatera Utara	Ka.UPTD Pekerjaan Umum dan Penataan Ruang Tanjung Balai	Kasi Sumber Daya Air Dan Cipta Karya UPTD PUPR Tanjung Balai	D.I. SIMODONG	Kabupaten	Batubara
			-Pembuatan Sal. Pas. Batu Saluran Sekunder 7 Sepj. 1.800 M'	Kecamatan	Sei Suka
				Lokasi	D.I Simodong
				Tahun	2023
Ir. Malik Assalih Harahap ST. MM NIP. 197410122006041003	Zivo Madresty Hutabarat,ST.M.Si NIP. 19850711 200903 1 001	Sadikan,ST.MM NIP. 197102081997031004	No Uraian Nama T.Tangan	Titik	Kordinat
			1 Diukur Anten janzibar		
			2 Digambar Rinaldo		

P . 14

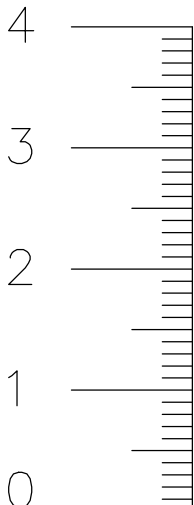


B.P 0

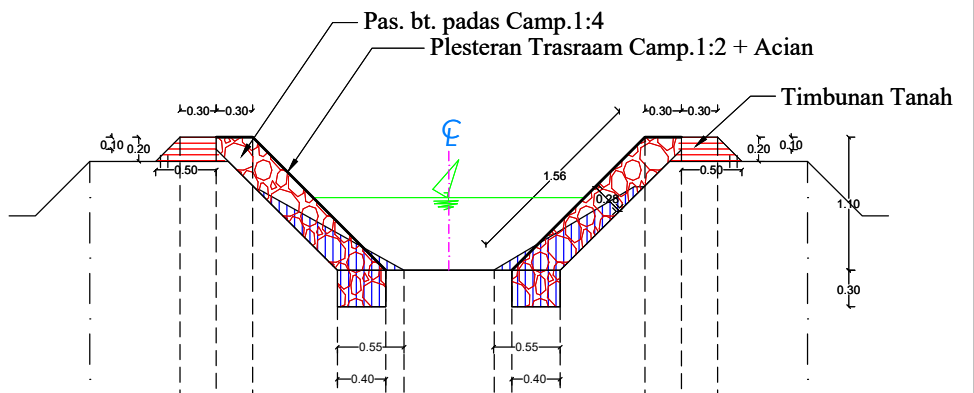


Jarak Patok		0.30	0.70	0.15	0.15	0.70	0.30				
Elevasi	+2.62	+2.82	+2.72	+2.82	+1.42	+1.72	+1.42	+2.82	+2.72	+2.82	+2.62

P . 15



B.P 0



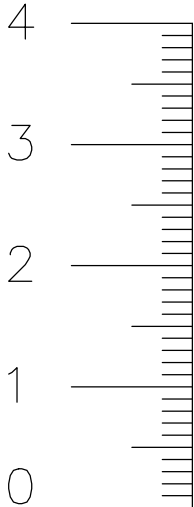
Jarak Patok		0.30	0.70	0.15	0.15	0.70	0.30				
Elevasi	+2.60	+2.80	+2.70	+2.80	+1.40	+1.70	+1.40	+2.80	+2.70	+2.80	+2.60



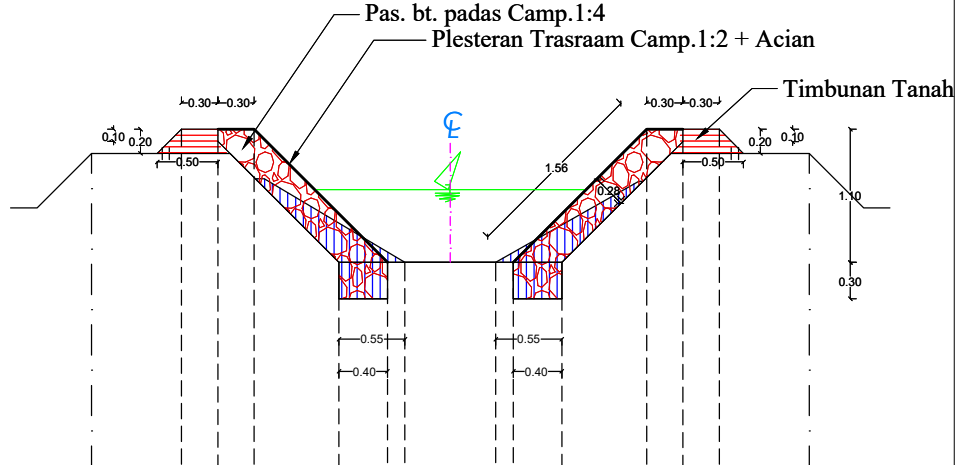
PEMERINTAH PROVINSI SUMATERA UTARA
DINAS PEKERJAAN UMUM DAN PENATAAN RUANG
UPTD PEKERJAAN UMUM DAN PENATAAN RUANG TANJUNG BALAI

Diketahui :	Diperiksa :	Dibuat :	Shof Drawing		Provinsi	Sumatera utara
Kepala Bidang Sumber Daya Air Dinas PUPR Provinsi Sumatera Utara	Ka.UPTD Pekerjaan Umum dan Penataan Ruang Tanjung Balai	Kasi Sumber Daya Air Dan Cipta Karya UPTD PUPR Tanjung Balai	D.I. SIMODONG		Kabupaten	Batubara
			-Pembuatan Sal. Pas. Batu Saluran Sekunder 7 Sepj. 1.800 M'		Kecamatan	Sei Suka
			No	Uraian	Nama	T.Tangan
			1	Diukur	Anten janzibar	
			2	Digambar	Rinaldo	
					Titik Kordinat	
Ir. Malik Assalih Harahap ST. MM NIP. 197410122006041003	Zivo Madresty Hutabarat,ST.M.Si NIP. 19850711 200903 1 001	Sadikan,ST.MM NIP. 197102081997031004				
						Tahun 2023

P. 16

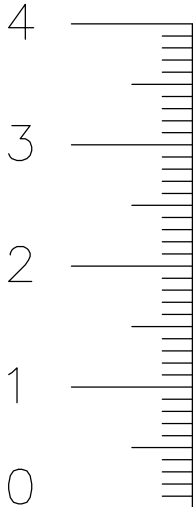


B.P 0

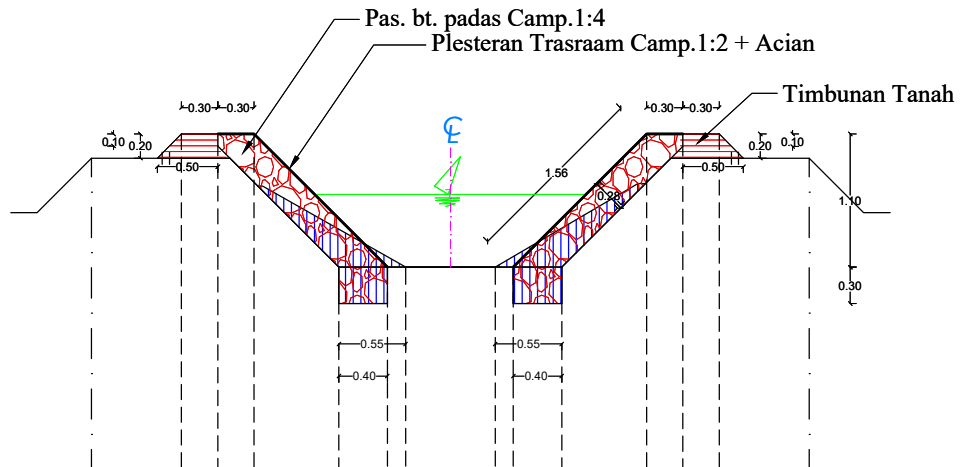


Jarak Patok		0.30	0.70	0.15	0.15	0.70	0.30						
Elevasi		+2.58	+2.78	+2.68	+2.78	+1.38	+1.68	+1.68	+1.38	+2.78	+2.68	+2.78	+2.58

P. 17



B.P 0



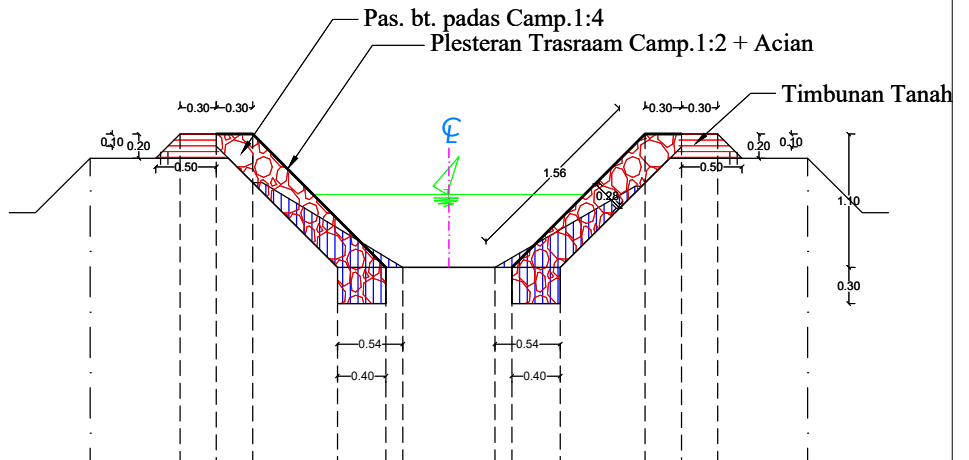
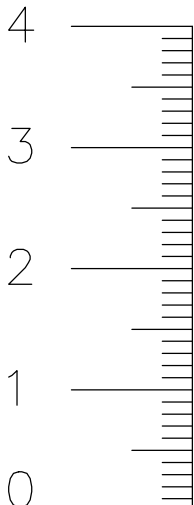
Jarak Patok		0.30	0.70	0.15	0.15	0.70	0.30						
Elevasi		+2.56	+2.76	+2.66	+2.76	+1.36	+1.66	+1.66	+1.36	+2.76	+2.66	+2.76	+2.56



PEMERINTAH PROVINSI SUMATERA UTARA
DINAS PEKERJAAN UMUM DAN PENATAAN RUANG
UPTD PEKERJAAN UMUM DAN PENATAAN RUANG TANJUNG BALAI

Diketahui :	Diperiksa :	Dibuat :	Shof Drawing				Provinsi	Sumatera utara
Kepala Bidang Sumber Daya Air Dinas PUPR Provinsi Sumatera Utara	Ka.UPTD Pekerjaan Umum dan Penataan Ruang Tanjung Balai	Kasi Sumber Daya Air Dan Cipta Karya UPTD PUPR Tanjung Balai	D.I. SIMODONG				Kabupaten	Batubara
			-Pembuatan Sal. Pas. Batu Saluran Sekunder 7 Sepj. 1.800 M'				Kecamatan	Sei Suka
							Lokasi	D.I Simodong
							Tahun	2023
Ir. Malik Assalih Harahap ST. MM NIP. 197410122006041003	Zivo Madresty Hutabarat,ST.M.Si NIP. 19850711 200903 1 001	Sadikan,ST.MM NIP. 197102081997031004	No	Uraian	Nama	T.Tangan	Titik	Kordinat
			1	Diukur	Anten janzibar			
			2	Digambar	Rinaldo			

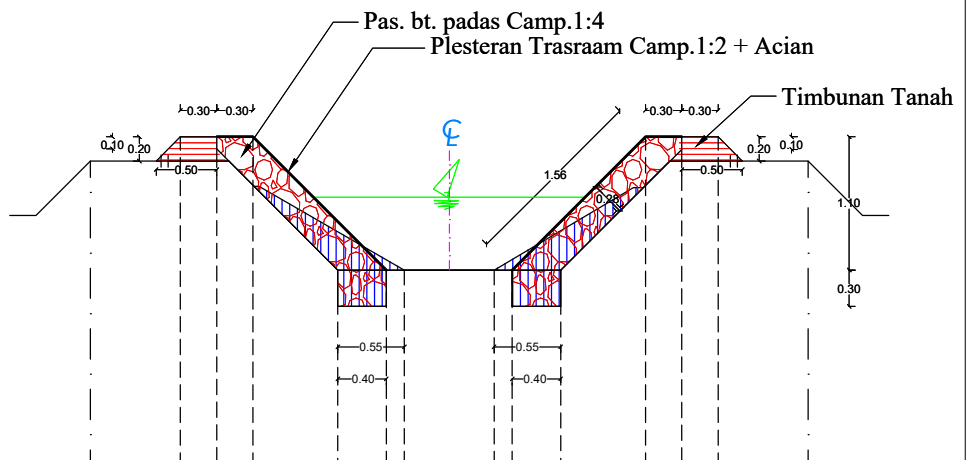
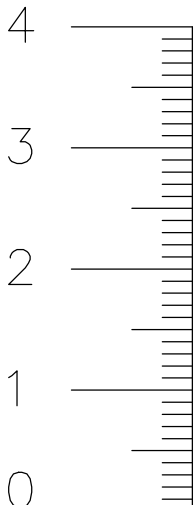
P . 18



B.P 0

Jarak Patok		0.30	0.70	0.14	0.14	0.70	0.30					
Elevasi	+2.54	+2.74	+2.64	+2.74	+1.34	+1.64	+1.64	+1.34	+2.74	+2.64	+2.74	+2.54

P . 19



B.P 0

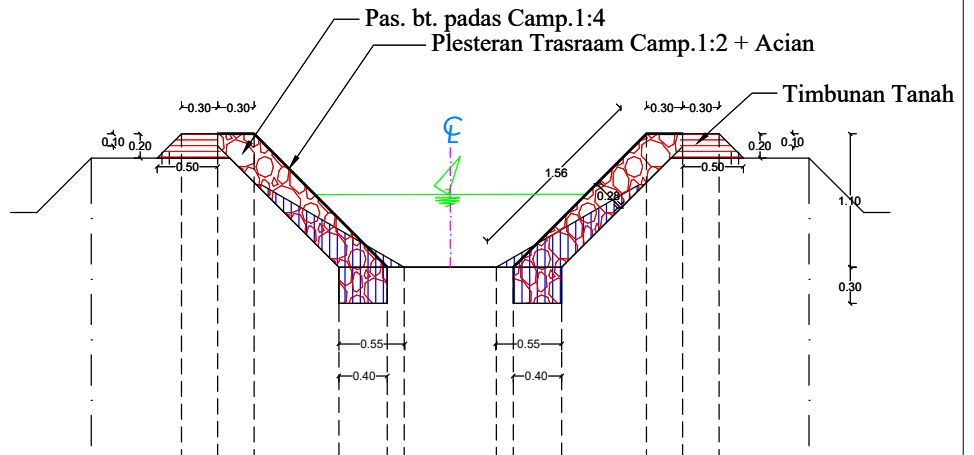
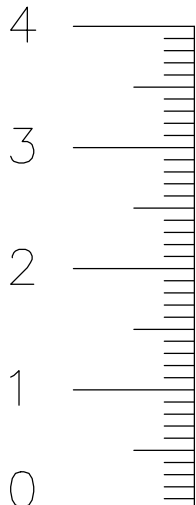
Jarak Patok		0.30	0.70	0.15	0.15	0.70	0.30					
Elevasi	+2.52	+2.72	+2.62	+2.72	+1.32	+1.62	+1.62	+1.32	+2.72	+2.62	+2.72	+2.52



PEMERINTAH PROVINSI SUMATERA UTARA
DINAS PEKERJAAN UMUM DAN PENATAAN RUANG
UPTD PEKERJAAN UMUM DAN PENATAAN RUANG TANJUNG BALAI

Diketahui :	Diperiksa :	Dibuat :	Shof Drawing				Provinsi	Sumatera utara
Kepala Bidang Sumber Daya Air Dinas PUPR Provinsi Sumatera Utara	Ka.UPTD Pekerjaan Umum dan Penataan Ruang Tanjung Balai	Kasi Sumber Daya Air Dan Cipta Karya UPTD PUPR Tanjung Balai	D.I. SIMODONG				Kabupaten	Batubara
			-Pembuatan Sal. Pas. Batu Saluran Sekunder 7 Sepj. 1.800 M'				Kecamatan	Sei Suka
			No	Uraian	Nama	T.Tangan	Lokasi	D.I Simodong
			1	Diukur	Anten janzibar		Tahun	2023
Ir. Malik Assalih Harahap ST. MM NIP. 197410122006041003	Zivo Madresty Hutabarat,ST.M.Si NIP. 19850711 200903 1 001	Sadikan,ST.MM NIP. 197102081997031004	2	Digambar	Rinaldo		Titik Kordinat	

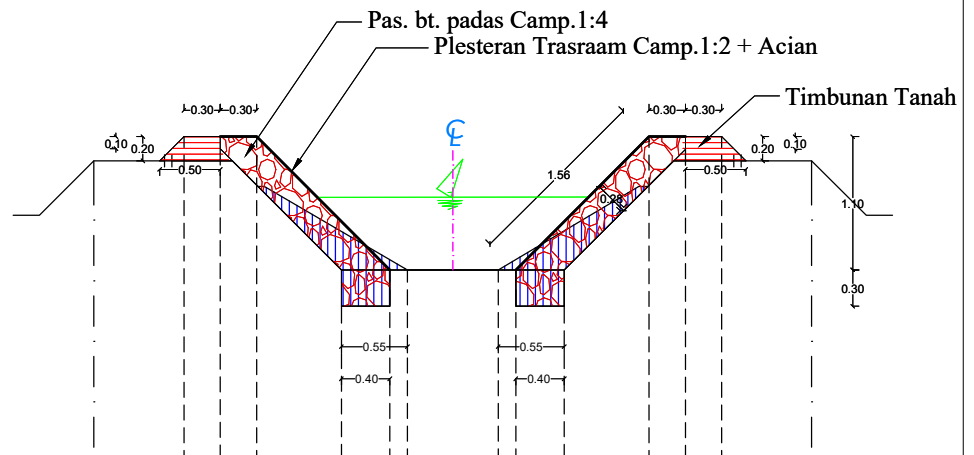
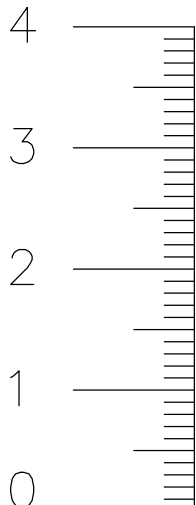
P. 20



B.P 0

Jarak Patok		0.30	0.70	0.14	0.14	0.70	0.30					
Elevasi	+2.50	+2.70	+2.60	+2.70	+1.30	+1.60	+1.60	+1.30	+2.70	+2.60	+2.70	+2.50

P. 21



B.P 0

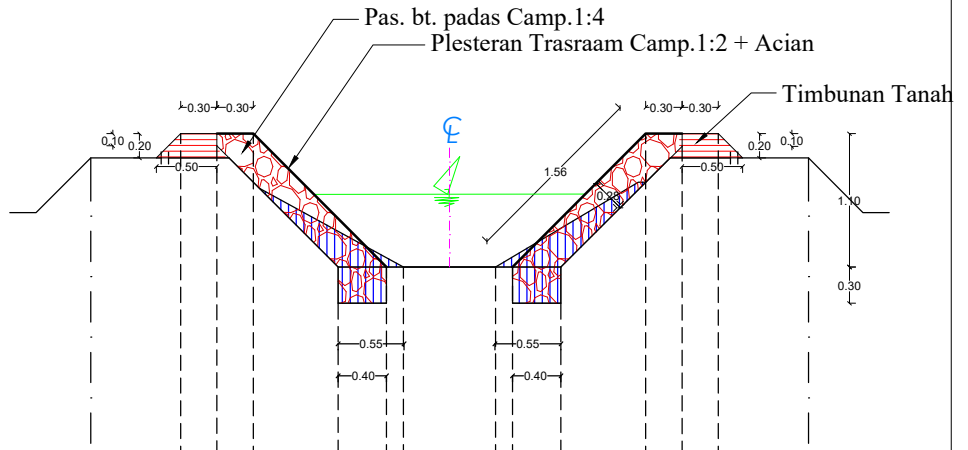
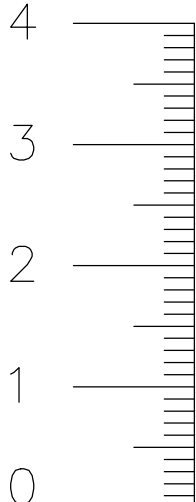
Jarak Patok		0.30	0.70	0.15	0.15	0.70	0.30					
Elevasi	+2.48	+2.68	+2.58	+2.68	+1.28	+1.58	+1.58	+1.28	+2.68	+2.58	+2.68	+2.48



PEMERINTAH PROVINSI SUMATERA UTARA
DINAS PEKERJAAN UMUM DAN PENATAAN RUANG
UPTD PEKERJAAN UMUM DAN PENATAAN RUANG TANJUNG BALAI

Diketahui :	Diperiksa :	Dibuat :	Shof Drawing	Provinsi	Sumatera utara
Kepala Bidang Sumber Daya Air Dinas PUPR Provinsi Sumatera Utara	Ka.UPTD Pekerjaan Umum dan Penataan Ruang Tanjung Balai	Kasi Sumber Daya Air Dan Cipta Karya UPTD PUPR Tanjung Balai	D.I. SIMODONG	Kabupaten	Batubara
			-Pembuatan Sal. Pas. Batu Saluran Sekunder 7 Sepj. 1.800 M'	Kecamatan	Sei Suka
				Lokasi	D.I Simodong
				Tahun	2023
Ir. Malik Assalih Harahap ST. MM NIP. 197410122006041003	Zivo Madresty Hutabarat,ST.M.Si NIP. 19850711 200903 1 001	Sadikan,ST.MM NIP. 197102081997031004	No Uraian Nama T.Tangan	Titik	Kordinat
			1 Diukur Anten janzibar		
			2 Digambar Rinaldo		

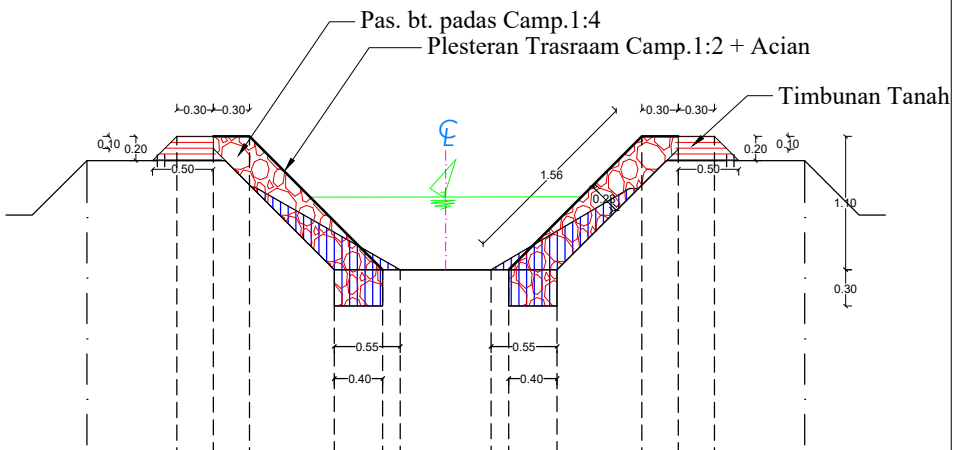
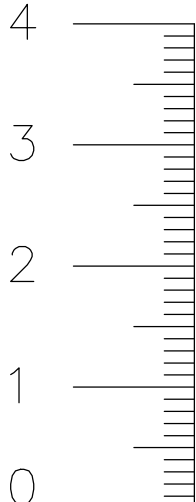
P . 22



B.P 0

Jarak Patok		0.30	0.70	0.14	0.14	0.70	0.30					
Elevasi		+2.46	+2.66	+2.56	+2.66	+1.26	+1.56	+1.56	+2.66	+2.56	+2.66	+2.46

P . 23



B.P 0

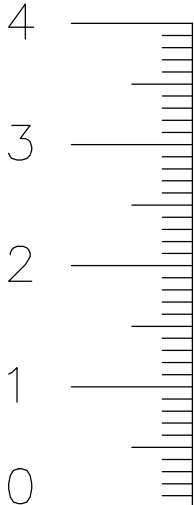
Jarak Patok		0.30	0.70	0.15	0.15	0.70	0.30					
Elevasi		+2.44	+2.64	+2.54	+2.64	+1.24	+1.54	+1.54	+2.64	+2.54	+2.64	+2.44



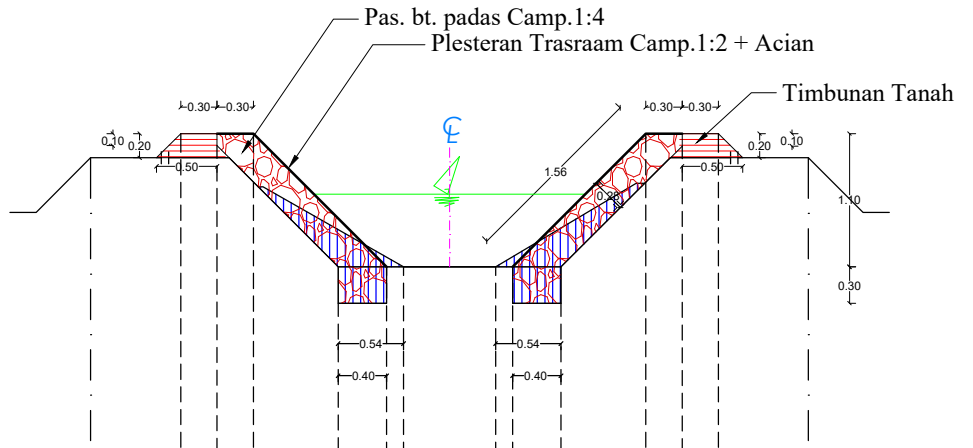
PEMERINTAH PROVINSI SUMATERA UTARA
DINAS PEKERJAAN UMUM DAN PENATAAN RUANG
UPTD PEKERJAAN UMUM DAN PENATAAN RUANG TANJUNG BALAI

Diketahui :	Diperiksa :	Dibuat :	Shof Drawing		Provinsi	Sumatera utara
Kepala Bidang Sumber Daya Air Dinas PUPR Provinsi Sumatera Utara	Ka.UPTD Pekerjaan Umum dan Penataan Ruang Tanjung Balai	Kasi Sumber Daya Air Dan Cipta Karya UPTD PUPR Tanjung Balai	D.I. SIMODONG		Kabupaten	Batubara
			-Pembuatan Sal. Pas. Batu Saluran Sekunder 7 Sepj. 1.800 M'		Kecamatan	Sei Suka
			No	Uraian	Nama	T.Tangan
			1	Diukur	Anten janzibar	
			2	Digambar	Rinaldo	
					Titik	Kordinat
Ir. Malik Assalih Harahap ST. MM NIP. 197410122006041003	Zivo Madresty Hutabarat,ST.M.Si NIP. 19850711 200903 1 001	Sadikan,ST.MM NIP. 197102081997031004				

P . 24

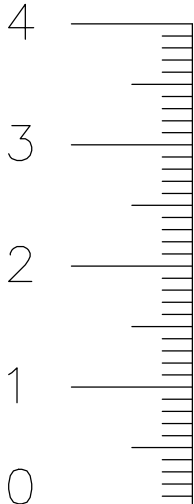


B.P 0

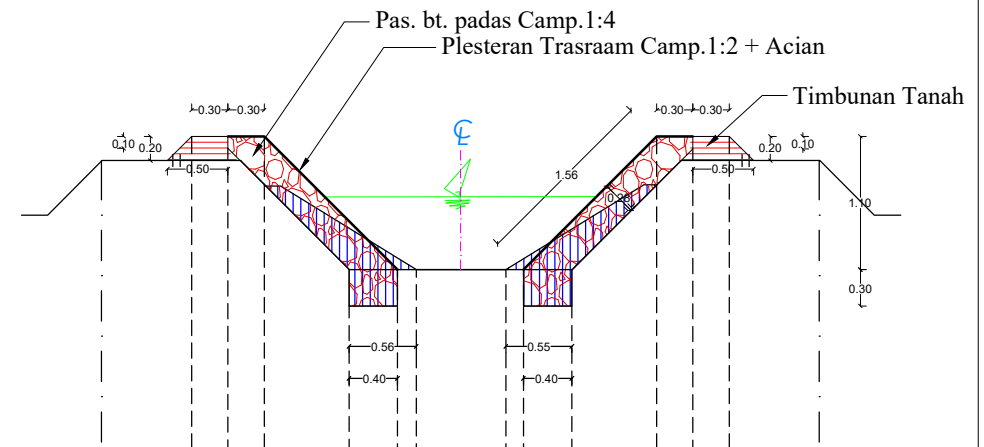


Jarak Patok		0.30	0.70	0.14	0.14	0.70	0.30					
Elevasi	+2.42	+2.62	+2.52	+2.62	+1.22	+1.52	+1.52	+1.22	+2.62	+2.52	+2.62	+2.42

P . 25



B.P 0



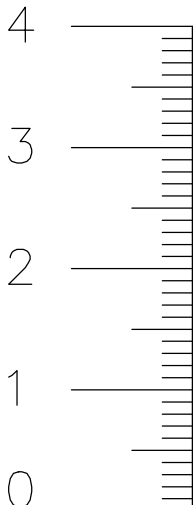
Jarak Patok		0.30	0.70	0.16	0.15	0.70	0.30					
Elevasi	+2.40	+2.60	+2.50	+2.60	+1.20	+1.50	+1.50	+1.20	+2.60	+2.50	+2.60	+2.40



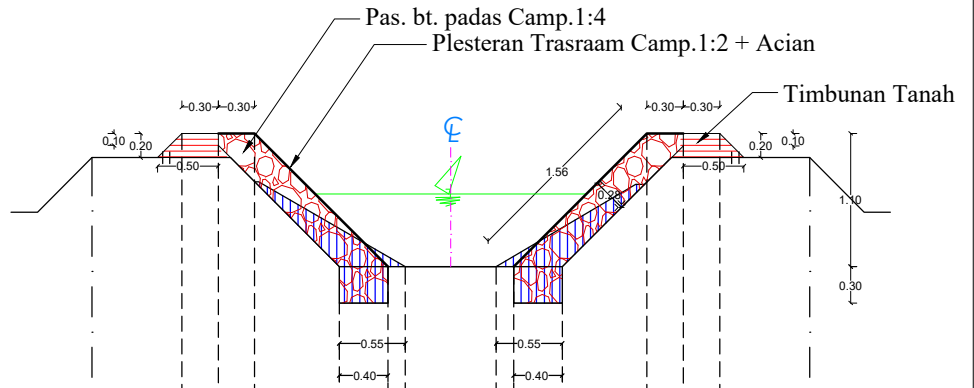
PEMERINTAH PROVINSI SUMATERA UTARA
DINAS PEKERJAAN UMUM DAN PENATAAN RUANG
UPTD PEKERJAAN UMUM DAN PENATAAN RUANG TANJUNG BALAI

Diketahui :	Diperiksa :	Dibuat :	Shof Drawing	Provinsi	Sumatera utara
Kepala Bidang Sumber Daya Air Dinas PUPR Provinsi Sumatera Utara	Ka.UPTD Pekerjaan Umum dan Penataan Ruang Tanjung Balai	Kasi Sumber Daya Air Dan Cipta Karya UPTD PUPR Tanjung Balai	D.I. SIMODONG	Kabupaten	Batubara
			-Pembuatan Sal. Pas. Batu Saluran Sekunder 7 Sepj. 1.800 M'	Kecamatan	Sei Suka
				Lokasi	D.I Simodong
				Tahun	2023
Ir. Malik Assalih Harahap ST. MM NIP. 197410122006041003	Zivo Madresty Hutabarat,ST.M.Si NIP. 19850711 200903 1 001	Sadikan,ST.MM NIP. 197102081997031004	No Uraian Nama T.Tangan	Titik	Kordinat
			1 Diukur Anten janzibar		
			2 Digambar Rinaldo		

P . 26

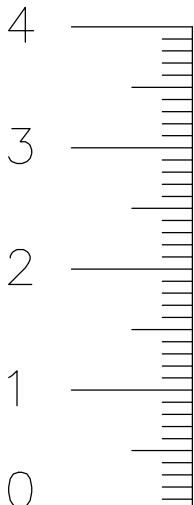


B.P 0

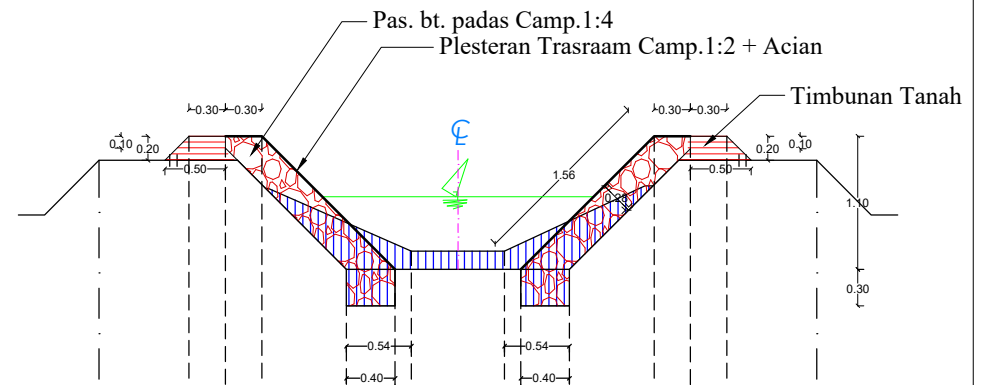


Jarak Patok		0.30	0.70	0.15	0.15	0.70	0.30	
Elevasi		+2.58	+2.48	+1.18	+1.48	+1.18	+2.48	+2.38

P . 27



B.P 0



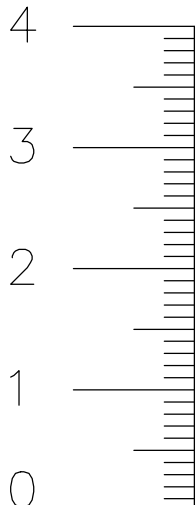
Jarak Patok		0.30	0.70	0.14	0.14	0.70	0.30	
Elevasi		+2.56	+2.46	+1.16	+1.46	+1.16	+2.46	+2.36



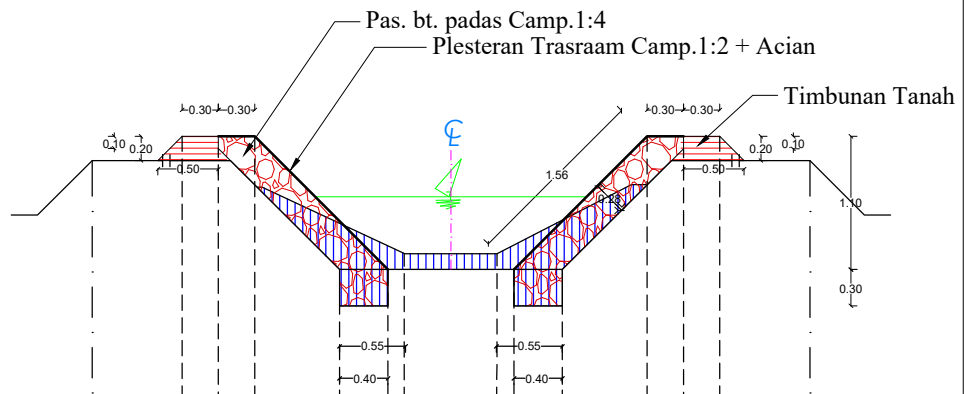
PEMERINTAH PROVINSI SUMATERA UTARA
DINAS PEKERJAAN UMUM DAN PENATAAN RUANG
UPTD PEKERJAAN UMUM DAN PENATAAN RUANG TANJUNG BALAI

Diketahui :	Diperiksa :	Dibuat :	Shof Drawing		Provinsi	Sumatera utara
Kepala Bidang Sumber Daya Air Dinas PUPR Provinsi Sumatera Utara	Ka.UPTD Pekerjaan Umum dan Penataan Ruang Tanjung Balai	Kasi Sumber Daya Air Dan Cipta Karya UPTD PUPR Tanjung Balai	D.I. SIMODONG		Kabupaten	Batubara
			-Pembuatan Sal. Pas. Batu Saluran Sekunder 7 Sepj. 1.800 M'		Kecamatan	Sei Suka
			No	Uraian	Nama	T.Tangan
			1	Diukur	Anten janzibar	
			2	Digambar	Rinaldo	
Ir. Malik Assalih Harahap ST. MM NIP. 197410122006041003	Zivo Madresty Hutabarat,ST.M.Si NIP. 19850711 200903 1 001	Sadikan,ST.MM NIP. 197102081997031004				
						Titik Kordinat

P . 28

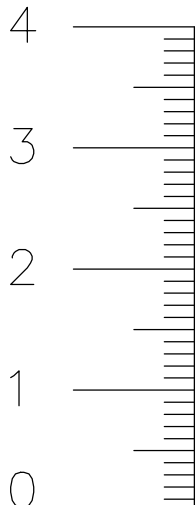


B.P 0

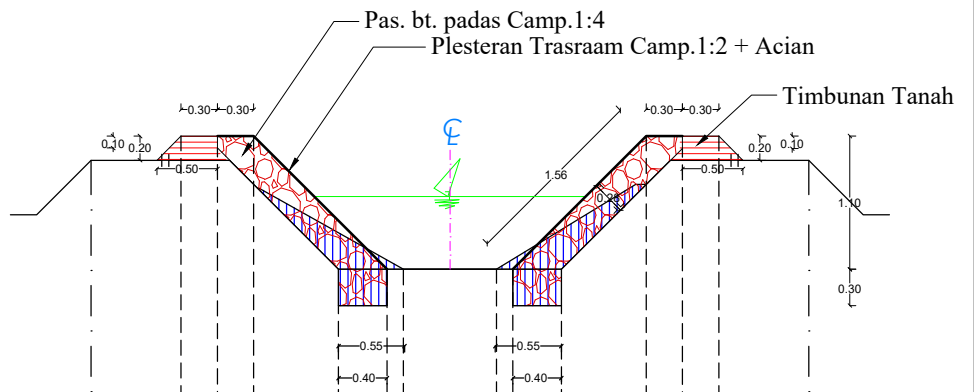


Jarak Patok		0.30	0.70	0.14	0.15	0.70	0.30	
Elevasi	+2.34	+2.54	+2.44	+2.54	+1.14	+1.44	+1.57	+1.57
		+2.44	+1.44	+1.14	+1.44	+1.14	+2.54	+2.44
		+2.54	+2.34					

P . 29



B.P 0



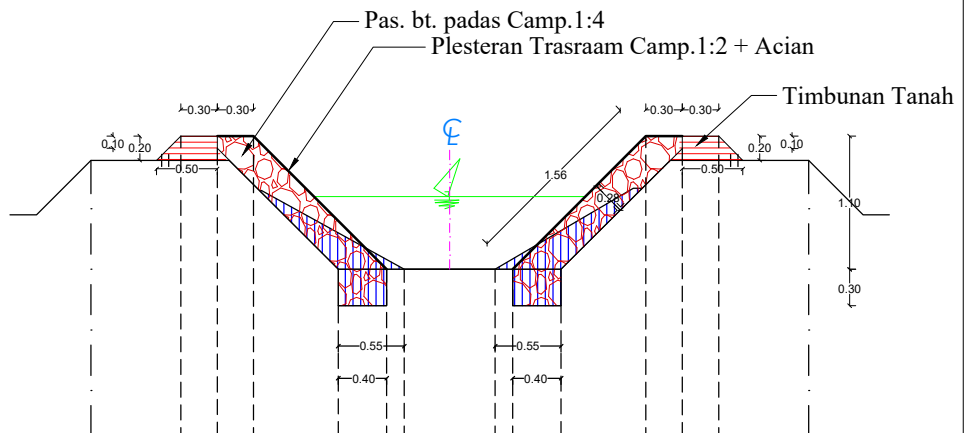
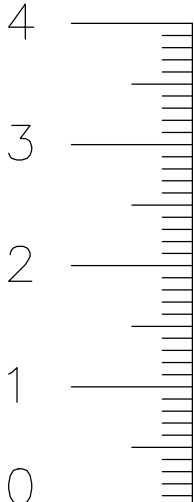
Jarak Patok		0.30	0.70	0.14	0.14	0.70	0.30	
Elevasi	+2.32	+2.52	+2.42	+2.52	+1.12	+1.42	+1.42	+1.12
		+2.52	+2.42	+1.12	+1.42	+1.12	+2.52	+2.42
		+2.52	+2.32					



PEMERINTAH PROVINSI SUMATERA UTARA
DINAS PEKERJAAN UMUM DAN PENATAAN RUANG
UPTD PEKERJAAN UMUM DAN PENATAAN RUANG TANJUNG BALAI

Diketahui :	Diperiksa :	Dibuat :	Shof Drawing	Provinsi	Sumatera utara
Kepala Bidang Sumber Daya Air Dinas PUPR Provinsi Sumatera Utara	Ka.UPTD Pekerjaan Umum dan Penataan Ruang Tanjung Balai	Kasi Sumber Daya Air Dan Cipta Karya UPTD PUPR Tanjung Balai	D.I. SIMODONG	Kabupaten	Batubara
			-Pembuatan Sal. Pas. Batu Saluran Sekunder 7 Sepj. 1.800 M'	Kecamatan	Sei Suka
				Lokasi	D.I Simodong
				Tahun	2023
Ir. Malik Assalih Harahap ST. MM NIP. 197410122006041003	Zivo Madresty Hutabarat,ST.M.Si NIP. 19850711 200903 1 001	Sadikan,ST.MM NIP. 197102081997031004	No Uraian Nama T.Tangan	Titik	Kordinat
			1 Diukur Anten janzibar		
			2 Digambar Rinaldo		

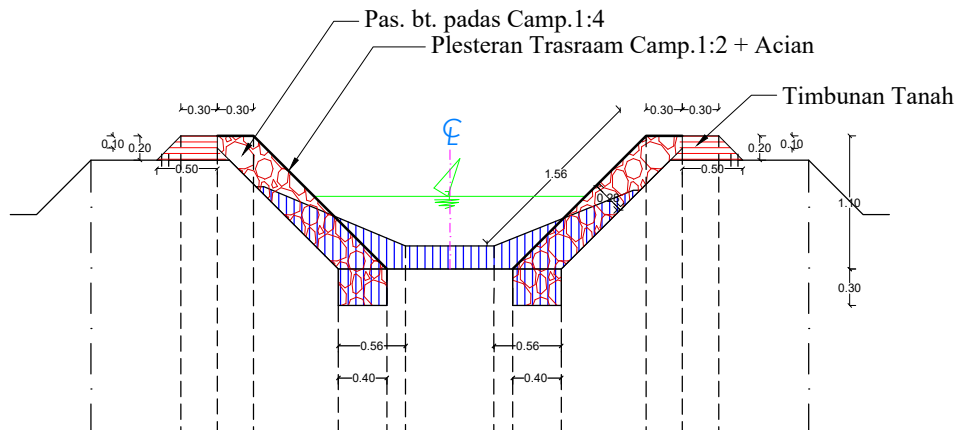
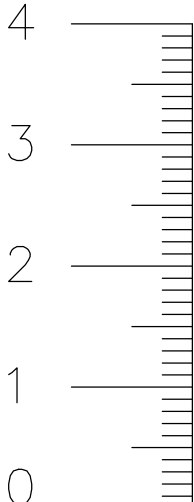
P . 30



B.P 0

Jarak Patok		0.30	0.70	0.15	0.15	0.70	0.30					
Elevasi	+2.30	+2.50	+2.40	+2.50	+1.10	+1.40	+1.40	+1.10	+2.50	+2.40	+2.50	+2.30

P . 31



B.P 0

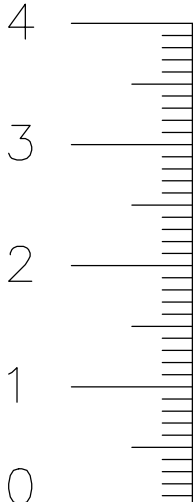
Jarak Patok		0.30	0.70	0.16	0.16	0.70	0.30							
Elevasi	+2.28	+2.48	+2.38	+2.48	+1.08	+1.38	+1.57	+1.57	+1.38	+1.08	+2.48	+2.38	+2.48	+2.28



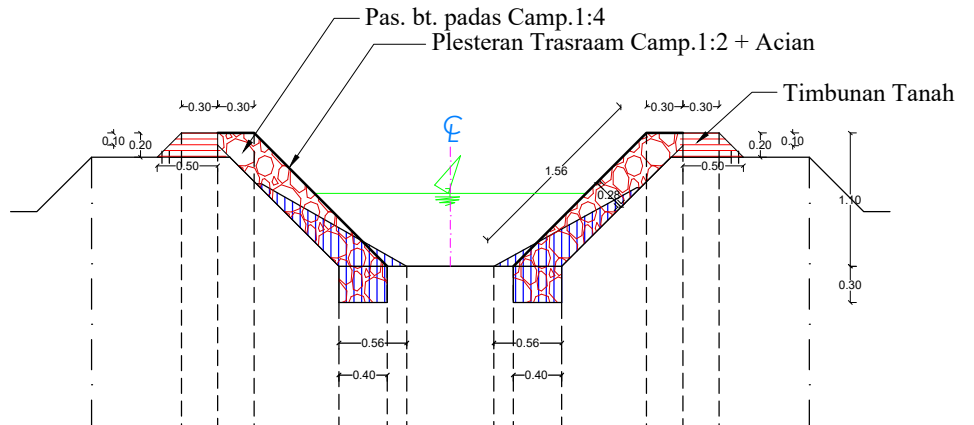
PEMERINTAH PROVINSI SUMATERA UTARA
DINAS PEKERJAAN UMUM DAN PENATAAN RUANG
UPTD PEKERJAAN UMUM DAN PENATAAN RUANG TANJUNG BALAI

Diketahui :	Diperiksa :	Dibuat :	Shof Drawing	Provinsi	Sumatera utara
Kepala Bidang Sumber Daya Air Dinas PUPR Provinsi Sumatera Utara	Ka.UPTD Pekerjaan Umum dan Penataan Ruang Tanjung Balai	Kasi Sumber Daya Air Dan Cipta Karya UPTD PUPR Tanjung Balai	D.I. SIMODONG	Kabupaten	Batubara
			-Pembuatan Sal. Pas. Batu Saluran Sekunder 7 Sepj. 1.800 M'	Kecamatan	Sei Suka
				Lokasi	D.I Simodong
				Tahun	2023
Ir. Malik Assalih Harahap ST. MM NIP. 197410122006041003	Zivo Madresty Hutabarat,ST.M.Si NIP. 19850711 200903 1 001	Sadikan,ST.MM NIP. 197102081997031004	No Uraian Nama T.Tangan	Titik	Kordinat
			1 Diukur Anten janzibar		
			2 Digambar Rinaldo		

P . 32

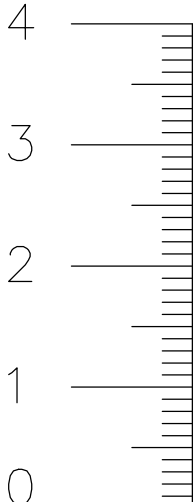


B.P 0

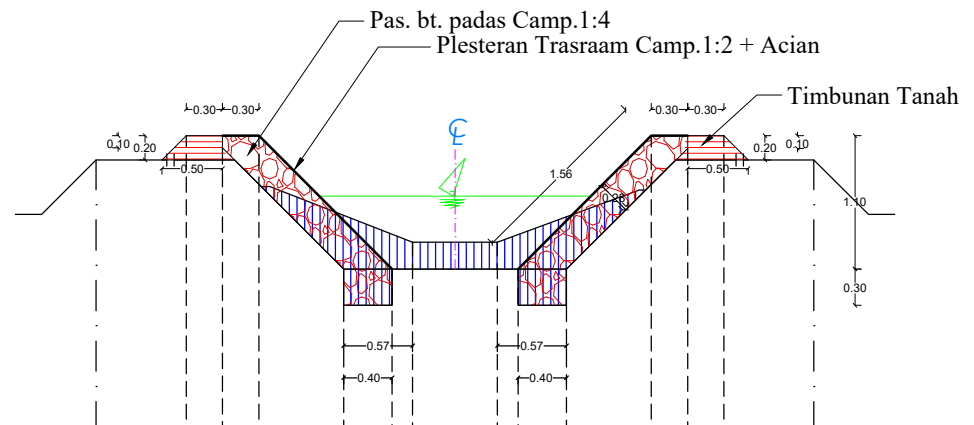


Jarak Patok		0.30	0.70	0.16	0.16	0.70	0.30					
Elevasi	+2.26	+2.46	+2.36	+2.46	+1.06	+1.36	+1.36	+1.36	+2.46	+2.36	+2.46	+2.26

P . 33



B.P 0



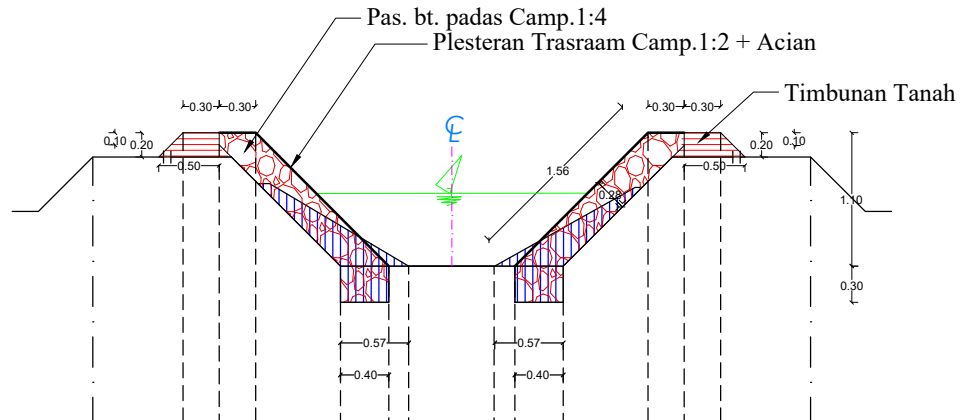
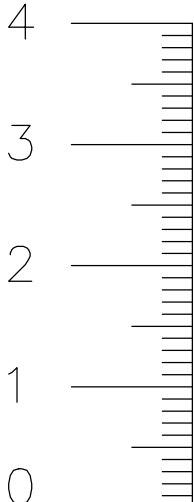
Jarak Patok		0.30	0.70	0.17	0.17	0.70	0.30							
Elevasi	+2.24	+2.44	+2.34	+2.44	+1.04	+1.34	+1.54	+1.54	+1.34	+1.04	+2.44	+2.34	+2.44	+2.24



PEMERINTAH PROVINSI SUMATERA UTARA
DINAS PEKERJAAN UMUM DAN PENATAAN RUANG
UPTD PEKERJAAN UMUM DAN PENATAAN RUANG TANJUNG BALAI

Diketahui :	Diperiksa :	Dibuat :	Shof Drawing		Provinsi	Sumatera utara
Kepala Bidang Sumber Daya Air Dinas PUPR Provinsi Sumatera Utara	Ka.UPTD Pekerjaan Umum dan Penataan Ruang Tanjung Balai	Kasi Sumber Daya Air Dan Cipta Karya UPTD PUPR Tanjung Balai	D.I. SIMODONG		Kabupaten	Batubara
			-Pembuatan Sal. Pas. Batu Saluran Sekunder 7 Sepj. 1.800 M'		Kecamatan	Sei Suka
			No	Uraian	Nama	T. Tangan
			1	Diukur	Anten janzibar	
			2	Digambar	Rinaldo	
					Titik Kordinat	
Ir. Malik Assalih Harahap ST. MM NIP. 197410122006041003	Zivo Madresty Hutabarat, ST.M.Si NIP. 19850711 200903 1 001	Sadikan, ST.MM NIP. 197102081997031004				
						Tahun 2023

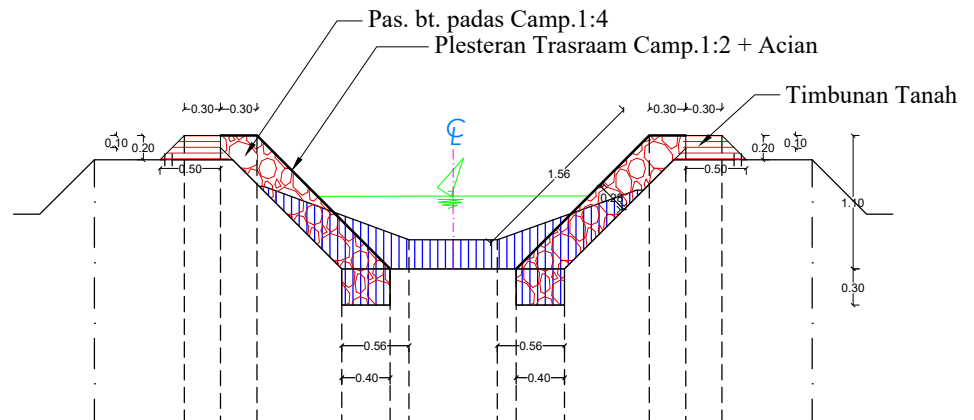
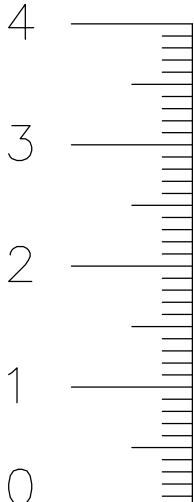
P . 34



B.P 0

Jarak Patok		0.30	0.70	0.17	0.17	0.70	0.30					
Elevasi	+2.22	+2.42	+2.32	+2.42	+1.02	+1.32	+1.32	+1.02	+2.42	+2.32	+2.42	+2.22

P . 35



B.P 0

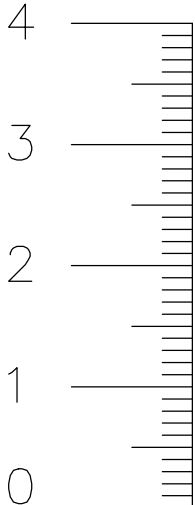
Jarak Patok		0.30	0.70	0.16	0.16	0.70	0.30							
Elevasi	+2.20	+2.40	+2.30	+2.40	+1.00	+1.30	+1.54	+1.54	+1.30	+1.00	+2.40	+2.30	+2.40	+2.20



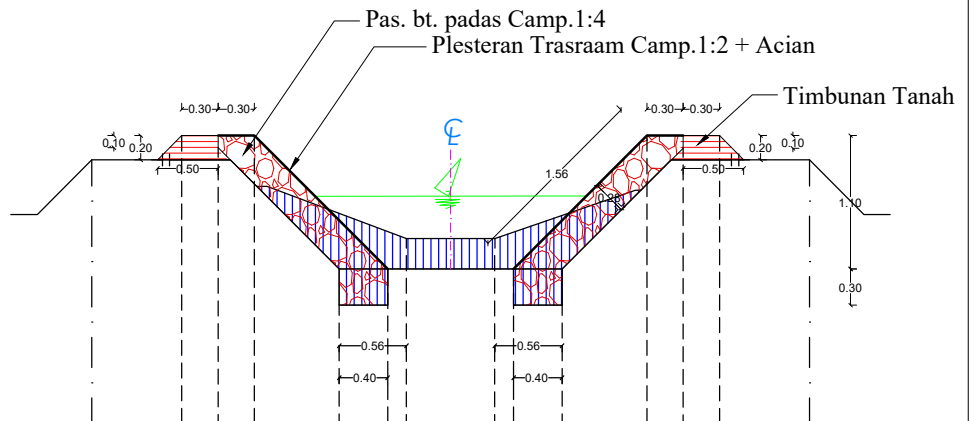
PEMERINTAH PROVINSI SUMATERA UTARA
DINAS PEKERJAAN UMUM DAN PENATAAN RUANG
UPTD PEKERJAAN UMUM DAN PENATAAN RUANG TANJUNG BALAI

Diketahui :	Diperiksa :	Dibuat :	Shof Drawing	Provinsi	Sumatera utara			
Kepala Bidang Sumber Daya Air Dinas PUPR Provinsi Sumatera Utara	Ka.UPTD Pekerjaan Umum dan Penataan Ruang Tanjung Balai	Kasi Sumber Daya Air Dan Cipta Karya UPTD PUPR Tanjung Balai	D.I. SIMODONG	Kabupaten	Batubara			
			-Pembuatan Sal. Pas. Batu Saluran Sekunder 7 Sepj. 1.800 M'	Kecamatan	Sei Suka			
				Lokasi	D.I Simodong			
				Tahun	2023			
Ir. Malik Assalih Harahap ST. MM NIP. 197410122006041003	Zivo Madresty Hutabarat, ST.M.Si NIP. 19850711 200903 1 001	Sadikan, ST.MM NIP. 197102081997031004	No	Uraian	Nama	T.Tangan	Titik Kordinat	
			1	Diukur	Anten janzibar			
			2	Digambar	Rinaldo			

P. 36



B.P 0



Jarak Patok		0.30	0.70	0.16	0.16	0.70	0.30	
Elevasi		+2.38	+2.38	+1.28	+1.53	+1.28	+2.38	+2.18



PEMERINTAH PROVINSI SUMATERA UTARA
DINAS PEKERJAAN UMUM DAN PENATAAN RUANG
UPTD PEKERJAAN UMUM DAN PENATAAN RUANG TANJUNG BALAI

Diketahui :	Diperiksa :	Dibuat :	Shof Drawing	Provinsi	Sumatera utara
Kepala Bidang Sumber Daya Air Dinas PUPR Provinsi Sumatera Utara	Ka.UPTD Pekerjaan Umum dan Penataan Ruang Tanjung Balai	Kasi Sumber Daya Air Dan Cipta Karya UPTD PUPR Tanjung Balai	D.I. SIMODONG	Kabupaten	Batubara
			-Pembuatan Sal. Pas. Batu Saluran Sekunder 7 Sepj. 1.800 M'	Kecamatan	Sei Suka
				Lokasi	D.I Simodong
				Tahun	2023
Ir. Malik Assalih Harahap ST. MM NIP. 197410122006041003	Zivo Madresty Hutabarat,ST.M.Si NIP. 19850711 200903 1 001	Sadikan,ST.MM NIP. 197102081997031004	No Uraian Nama T.Tangan	Titik Kordinat	
			1 Diukur Anten janzibar		
			2 Digambar Rinaldo		